

COMUNE DI RICCIONE

Provincia di Rimini

RUE - Regolamento Urbanistico Edilizio

Variante 2016


















TAVOLA DEI VINCOLI

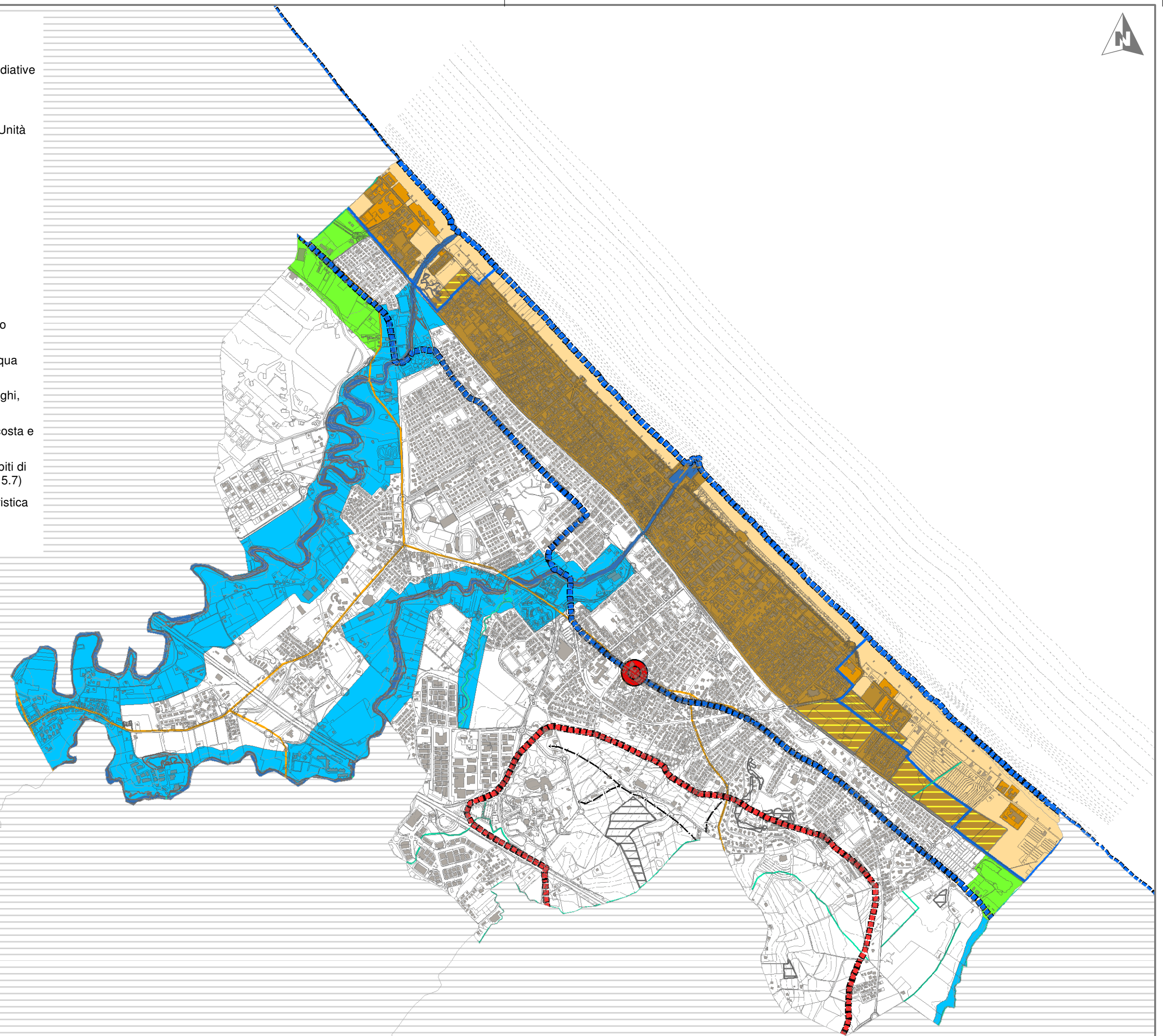
Elaborato n. TV002

Piano Territoriale di Coordinamento Provinciale v. 2012
Vincoli e prescrizioni della Tavola B

Documento prodotto in originale informatico e firmato digitalmente ai sensi dell'art. 20 del Codice dell'Amministrazione Digitale (D.Lgs. n° 82/2005) e successive modificazioni.

Legenda

-  Insedimenti urbani storici e strutture insediative storiche non urbane (Art. 5.8)
-  Sistema costiero (Art. 1.3)
-  Sistema collinare - montano e dei crinali. Unità di Paesaggio della collina (Art. 1.2)
-  Unità di Paesaggio della pianura (Art. 1.4)
-  Reticolo idrografico minore (art.2.2)
-  Strade storiche extraurbane (Art. 5.9)
-  Città delle Colonie (Art. 5.10)
-  Linee di crinale (Art. 1.2)
-  Sistema forestale boschivo (Art. 5.1)
-  Colonie marine (Art. 5.10)
-  Zone di particolare interesse paesaggistico ambientale (Art. 5.3)
-  Invasi ed alvei di laghi, bacini e corsi d'acqua (Art. 2.2)
-  Zone di tutela dei caratteri ambientali di laghi, bacini e corsi d'acqua (Art. 5.4)
-  Zone di riqualificazione ambientale della costa e dell'arenile (Art. 5.6)
-  Zone urbanizzate in ambito costiero e ambiti di qualificazione dell'immagine turistica (Art. 5.7)
-  Ambiti di riqualificazione dell'immagine turistica (Art. 5.7 c.3)
-  Ambiti extracomunali



Scala 1:24.389