

# RICCIONE



## **RUE** **Regolamento Urbanistico Edilizio**

**Variante 2016**

### **TAVOLA 1 QUADRO H - stralcio** **individuazione delle modifiche**

**Documento comparato per ADOZIONE**

Documento prodotto in originale informatico e firmato digitalmente ai sensi dell'art. 20 del Codice dell'Amministrazione Digitale (D.Lgs. n° 82/2005) e successive modificazioni.

**Settore Urbanistica - Edilizia privata - Ambiente - Servizio Urbanistica**

## **Gruppo di lavoro Variante RUE 2016**

### **Settore Urbanistica - Edilizia privata - Ambiente**

Daniele Salvatori (Dirigente)

Odetta Tomasetti

Daniele Mazza

Maria Grazia Giannetti

Delmo Tentoni

Marco Vescovelli

Giorgio Ovani

### **Settore Lavori Pubblici - Espropri - Demanio - Servizi Tecnici** *(allegato L "Piano della Luce")*


Giovanni Morri (Dirigente)

Maurizio Diotallevi

Stefano Renzi

Vincenzo Pettazoni

# LEGENDA



oggetto della variante

## CAPO 3.3 - INFRASTRUTTURE PER LA MOBILITÀ

Disciplina delle zone destinate a sede stradale, ferroviaria e del Trasporto rapido costiero.



VSTR - Art. 3.3.2 - Aree a verde di arredo.

## CAPO 4.4 - AMBITI URBANI DA RIQUALIFICARE, AMBITI SPECIALIZZATI PER ATTIVITÀ PRODUTTIVE E POLI FUNZIONALI

### Ambiti specializzati per attività produttive



ASP1 - Art. 4.4.2 - Zone totalmente o prevalentemente edificate o in corso di edificazione sulla base di Piani Urbanistici Attuativi approvati per attività prevalentemente manifatturiere.

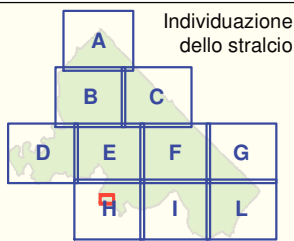


ASP2 - Art. 4.2.2 - Zone totalmente o prevalentemente edificate o in corso di edificazione sulla base di Piani Urbanistici Attuativi approvati per attività miste manifatturiere, terziarie e commerciali.



ASP3 - Art. 4.4.5 bis - Zone assogettate a disciplina speciale e relative schede (numerazione)



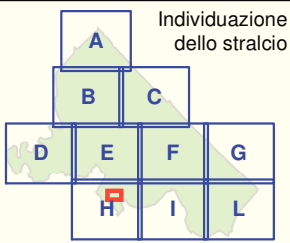


**Ambito Territoriale art. 4.4.5 bis - SCHEDA 1**

STRALCIO TAVOLA 1 quadro H  
**ARTICOLAZIONE DEGLI AMBITI URBANI  
 IN ZONE E TRASFORMAZIONI TERRITORIALI**







**Ambito Territoriale art. 4.4.5 bis - SCHEDA 2**

STRALCIO TAVOLA 1 quadro H  
**ARTICOLAZIONE DEGLI AMBITI URBANI  
 IN ZONE E TRASFORMAZIONI TERRITORIALI**

