

ALLEGATO 1: CARTA della POTENZIALITA' ARCHEOLOGICA


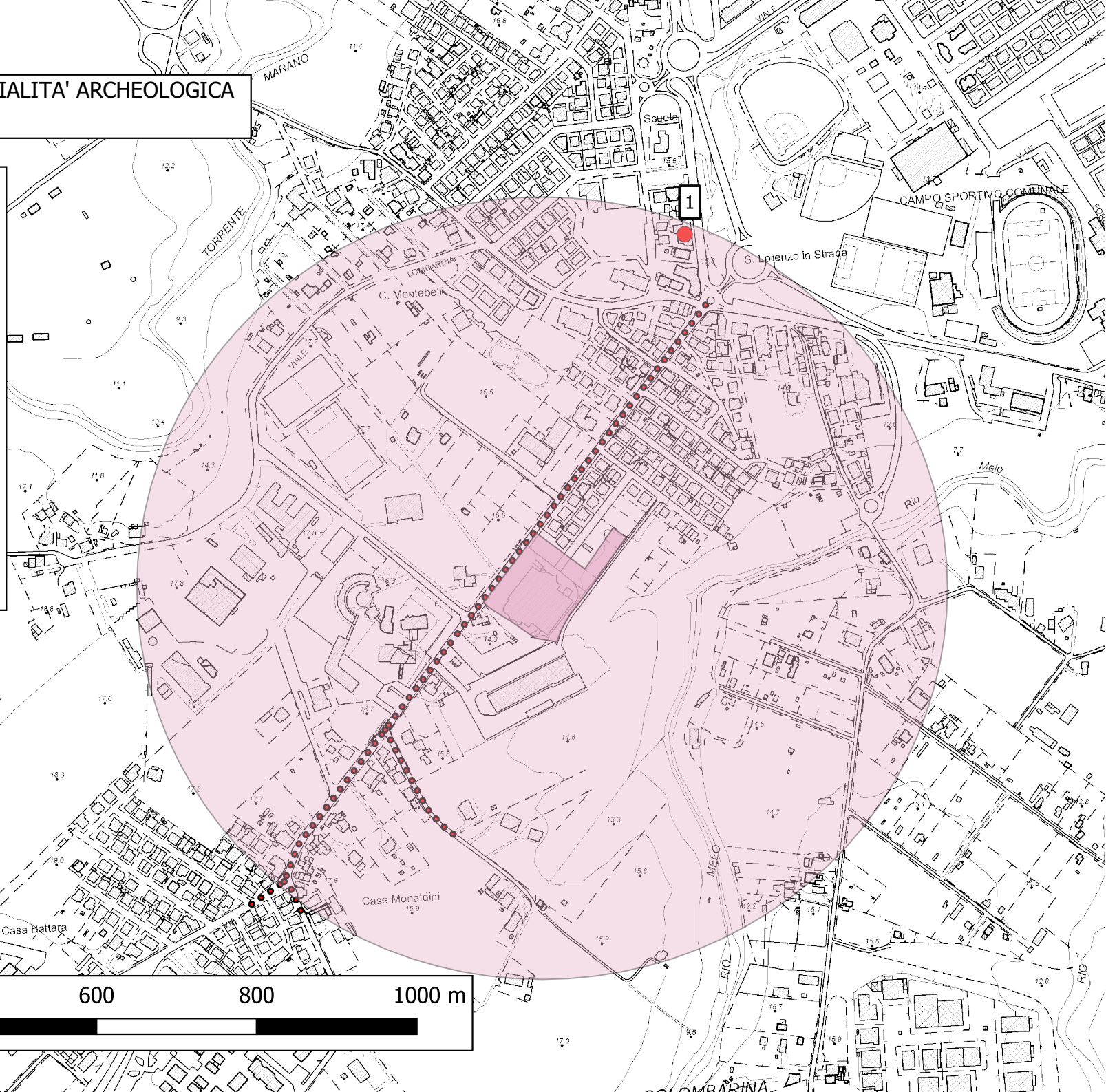
NUMERAZIONE PROGRESSIVA SITI ARCHEOLOGICI

BUFFER DI STUDIO

LINEA DI PROGETTO (colore variabile in base alla potenzialità)




LEGENDA COLORI CIRCOLARE MINISTERIALE 1/2016 ALL.3

BASSO	0 - NULLO
	1 - IMPROBABLE
	2 - MOLTO BASSO
MEDIO	3 - BASSO
	4 - CONTROVERSO
	5 - INDIZIATO
ALTO	6 - INDIZIATO DA DATI TOPOGRAFICI/OSSERVAZIONI
	7 - INDIZIATO DA RITROVAMENTI MATERIALI LOCALIZZATI
	8 - PLURI INDIZIATO
	9 - CERTO NON DELIMITATO
	10 - CERTO BEN DOCUMENTATO E DELIMITATO



ALLEGATO 2: CARTA della VISIBILITA' DEI SUOLI

VISIBILITA' DEI SUOLI - LEGENDA

-  VISIBILITA' NULLA
-  VISIBILITA' LIMITATA
-  VISIBILITA' BUONA

