## Il verde: delimitato, confinato ma anche libero e naturale. Piatto, volumetrico o lineare, confina i nuovi spazi, unisce e divide, direziona e inquadra contribuendo alla percezione del benessere.




## Le sedute: linee o curve ma sempre monolitiche.



## Le pavimentazioni: usate come segni percettivi, orientano, direzionano, organizzano gli spazi.



COMUNE DI RICCIONE
C.F. 00348170409 - P.I. 01154150409
COPIA CONFORME ALL'ORIGINALE DIGITALE
Protocollo n. 0109421/2021 del 15/11/2021
firmatario Alberto Giangolini, nato il (PU), ente riccione

| Rev. | Data | Descrizione Emissione | Redatto | Verificato | Approvato | Verificato | Approvato |
|---|---|---|---|---|---|---|---|
| 09 | | | | | | | |
| 08 | | | | | | | |
| 07 | | | | | | | |
| 06 | | | | | | | |
| 05 | | | | | | | |
| 04 | | | | | | | |
| 03 | | | | | | | |
| 02 | | | | | | | |
| 01 | | | | | | | |
| 00 | | | | | | | |
| | | | PROGETTISTI | | | PROPRIETA' | |

# COMUNE DI RICCIONE

ACCORDO OPERATIVO ai sensi dell'Art. 4, LR n. 24/2017

*"RICCIONE TERME"*

Proponente
RICCIONE TERME SPA
Viale Torino 4/16
47838 Riccione (RN)

Progettazione Architettonica e Coordinamento Generale
Ing. Alberto Casalboni - Polistudio AES
Arch. Gianluca Corvina - Polistudio AES
Arch. Silvia Pulcinelli - Polistudio AES

Progettazione Impiantistica
Ing. Andrea Amaducci - Polistudio AES
Per.Ind.Laur. Matteo Guidi - Polistudio AES
Ing. Alberto Frisoni - Polistudio AES

Progetto del Paesaggio
Landesign Arch. Paes. Sabina Filippi
Arch. Paes. Alberto Giangolini

Relazione Geologica e Analisi Geotecnica
SGAI srl

Consulenza Ambientale
Dott. Geol. Daniela Tonini

Indagine Archeologica preventiva
AdArte srl

Aspetti economici e finanziari
BENE SAS

Rilievo topografico planoaltimetrico
GEOTRE

Oggetto
Verde Pubblico
Riferimenti progettuali e abaco dei materiali

Scala Elab. :

Codifica Elaborato
PA - 2.6.03-00

Data:
Novembre 2021

C.C. :21-0148