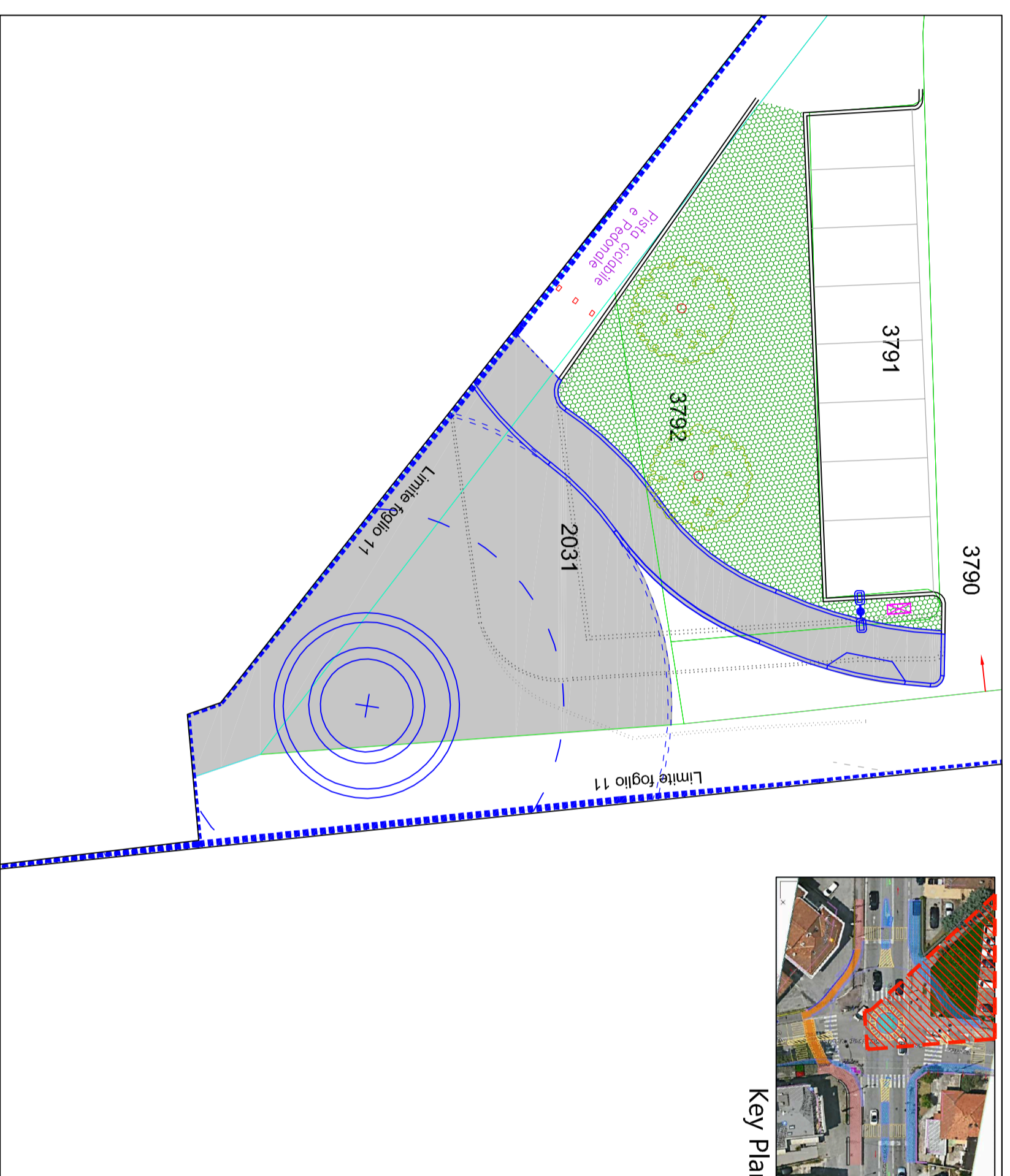



Legenda:

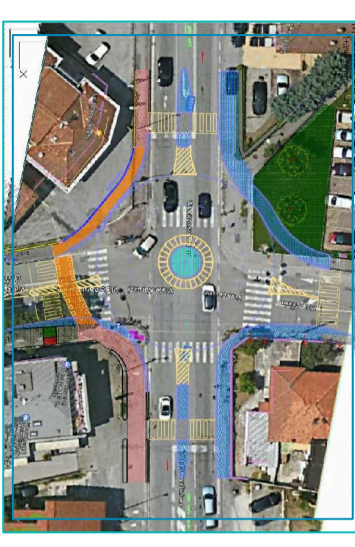
- Edificio catastale
- Edificio rilevato
- Marciapiede esistente
- Rotatoria in progetto
- Confine catastale
- Area privata oggetto di esproprio
- Area di proprietà pubblica (o privata ma già patrimonio stradale, in attesa di essere voluttaria): non oggetto di esproprio



Stralcio foglio 11 - Scala 1:200



COMUNE DI RICCIONE
PROVINCIA DI RIMINI
SETTORE 6 LAVORI PUBBLICI - PROGETTI SPECIALI



PROGETTO DI FATTIBILITA' TECNICO - ECONOMICA

Progetto:
OPERE STRADALI - REALIZZAZIONE
NUOVA ROTATORIA NELL' INCROCIO TRA
VIALE CIRCONVALLAZIONE E VIALE ABRUZZI.

PLANIMETRIA GENERALE
Piano Particellare di Esproprio

Dirigente del Settore 6 Lavori Pubblici - Progetti Speciali Ing. Fabrizio Di Biasio	
Responsabile del Progetto Geom. Augusto Frisoni	
Il Tecnico Progettista Arch. Vincenzo Petazzoni	
Geom. Marco Paselli	

TAVOLA: **14**
SCALA: 1:200
DATA: Gennaio 2024
E-MAIL: banco@comune.riccione.it
P.C.: comune.riccione@regione.emilia-romagna.it

n.	Realizzazioni Data	Descrizione realizzazione
1	.. / .. /
2	.. / .. /
3	.. / .. /

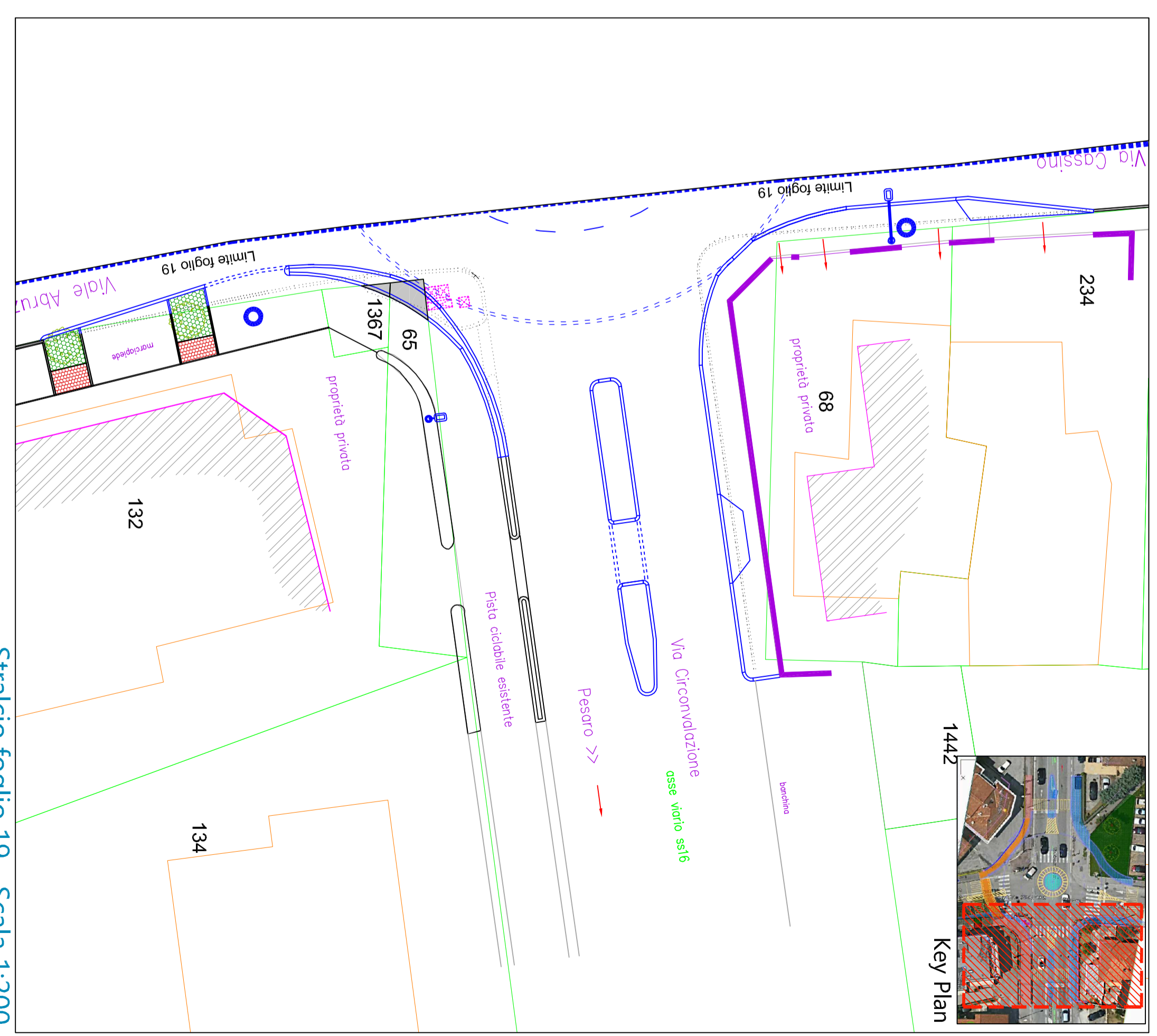


Stralcio foglio 17 - Scala 1:200

PIANO PARTICELLARE DI ASSERVIMENTO / ESPROPRIO

Comune		Riferimenti Catastrali		Proprietà o Dati Identificativi		Generalità e Dati Trilattici Insediamento									
Foglio	Mappali	Sub. (ha aa cc)	Superficie Espropriabile (mq)	Reddito Catastale (€)	Reddito Agrario (€)	Qualità e Classe	Insediamento	Codice Fiscale	Dati a Omi Real (mq)	Superficie del bene (mq)	Superficie espropriabile (mq)	Valore (uso comune) (€)	Valore (uso comune) (€) x 100/1000	Valore (uso comune) (€) x 100/1000	Indennizzo
11	3790	-	00 03 31	(nessun dato)	(nessun dato)	Comune di Riccione	Comune di Riccione	0024564603	proprietà comunale	0	0	0	0	0	
11	2031	-	00 01 54	1,46	1,07	Distretto Pubblico Bando Stradales	Distretto Pubblico Bando Stradales	(nessun dato)	proprietà comunale	0	0	0	0	0	
11	3792	-	00 01 94	(nessun dato)	(nessun dato)	Comune di Riccione	Comune di Riccione	0024564603	proprietà comunale	0	0	0	0	0	
17	14	lotti	(nessun dato)	(nessun dato)	(nessun dato)	Comune di Riccione	Comune di Riccione	0024564603	proprietà comunale	0	0	0	0	0	
17	290	-	00 00 24	0,23	0,17	Comune di Riccione	Comune di Riccione	0024564603	proprietà comunale	0	0	0	0	0	
17	1165	-	00 00 70	(nessun dato)	(nessun dato)	Comune di Riccione	Comune di Riccione	0024564603	proprietà comunale	0	0	0	0	0	
17	1166	1	00 00 46	1275,20	(nessun dato)	Comune di Riccione	Comune di Riccione	0024564603	proprietà comunale	0	0	0	0	0	
17	1167	-	00 00 97	(nessun dato)	(nessun dato)	Comune di Riccione	Comune di Riccione	0024564603	proprietà comunale	0	0	0	0	0	
17	2413	-	00 00 08	(nessun dato)	(nessun dato)	Comune di Riccione	Comune di Riccione	0024564603	proprietà comunale	0	0	0	0	0	
19	65	-	00 00 77	0,06	0,04	Comune di Riccione	Comune di Riccione	0024564603	proprietà comunale	0	0	0	0	0	
19	1367	-	00 00 09	(nessun dato)	(nessun dato)	Comune di Riccione	Comune di Riccione	0024564603	proprietà comunale	0	0	0	0	0	
TOTALE INDENNIZZO >															

Tabella piano particellare



Stralcio foglio 19 - Scala 1:200