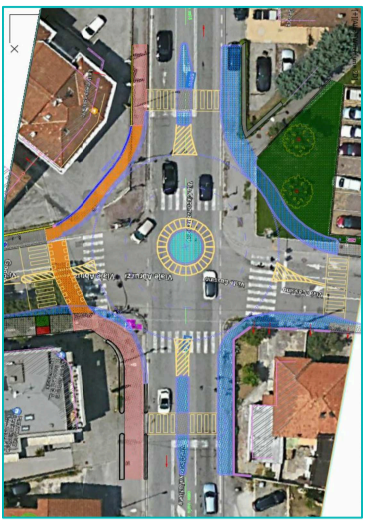


COMUNE DI RICCIONE

PROVINCIA DI RIMINI

SETTORE 6 - LAVORI PUBBLICI - PROGETTI SPECIALI

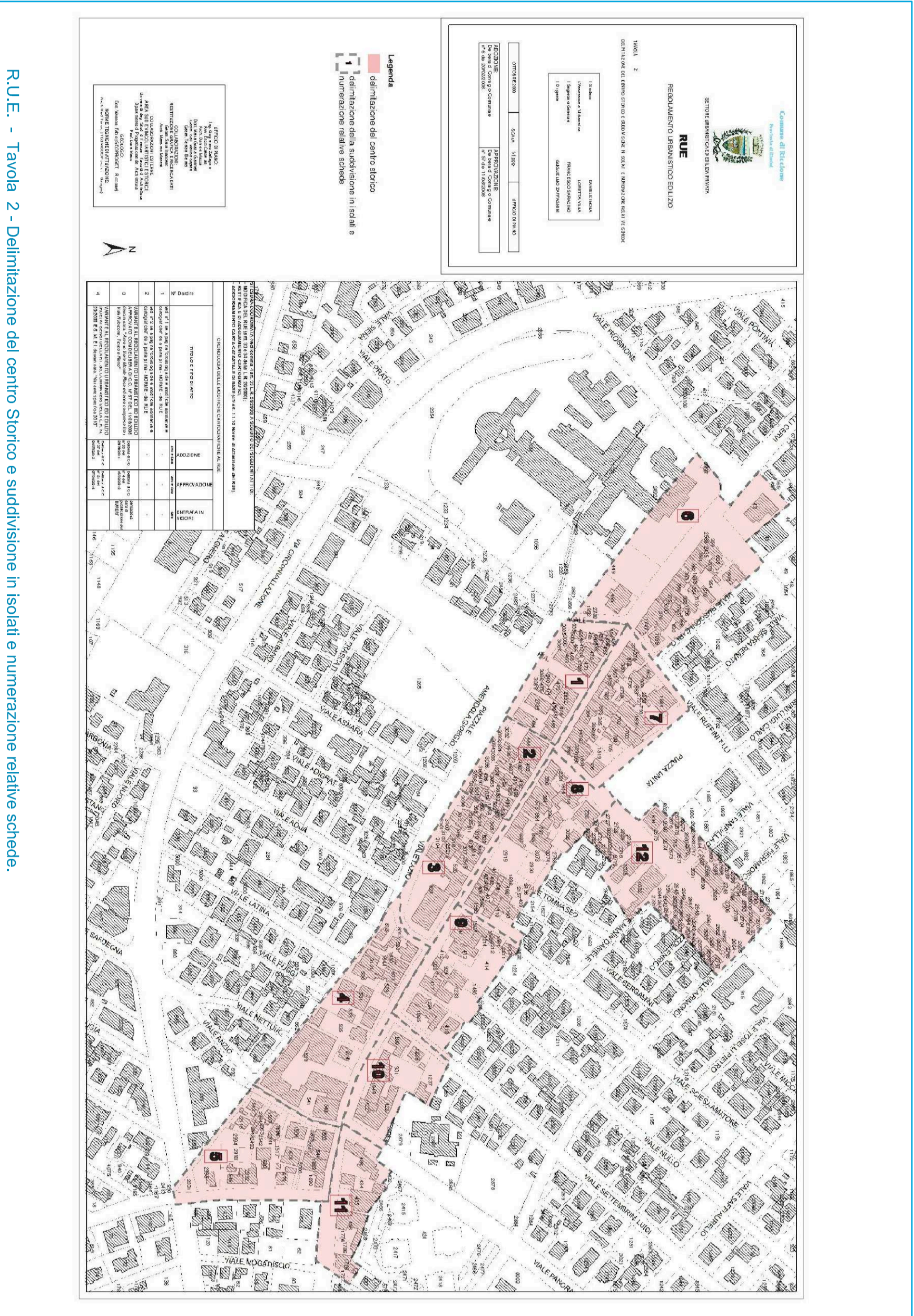


PROGETTO DI FATIBILITÀ TECNICO - ECONOMICA

OPERE STRADALI - REALIZZAZIONE NUOVA ROTATORIA NELL'INCROCIO TRA VIALE CIRCONVALLAZIONE E VIALE ABRUZZI.

Stralco: RUE - Tavola 02 e Stralco RUE - Tavola 03 e relative schede num. 5 del Centro Storico.

Table with 4 columns: N.°, DESCRIZIONE PROVA, VALORI, SCALE. Rows include: 1. PROVA DI STABILITÀ, 2. PROVA DI RESISTENZA, 3. PROVA DI DEFORMAZIONE.

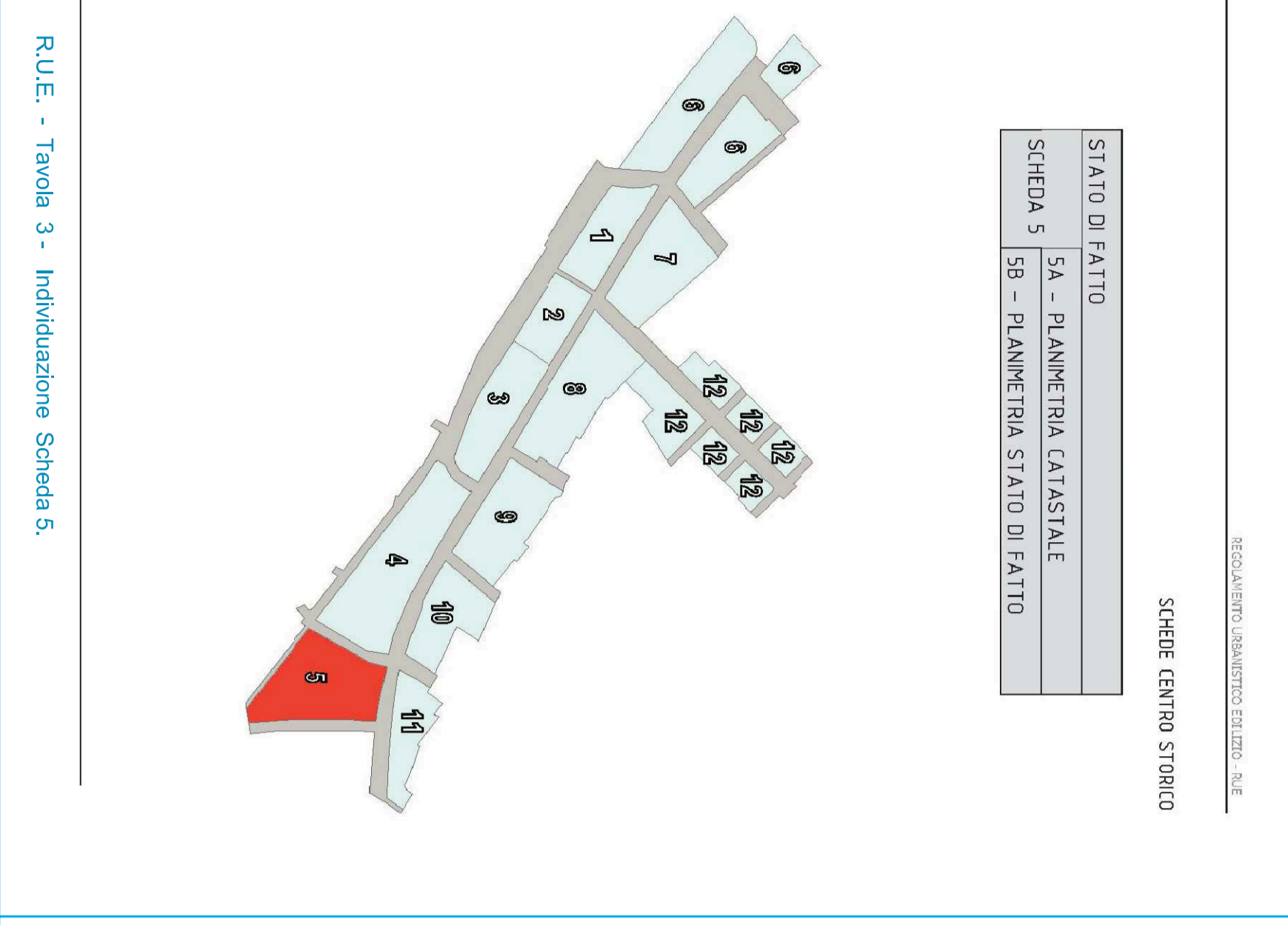


RUE - Tavola 2 - Delimitazione del Centro Storico e suddivisione in isolati e numerazione relativa schede.

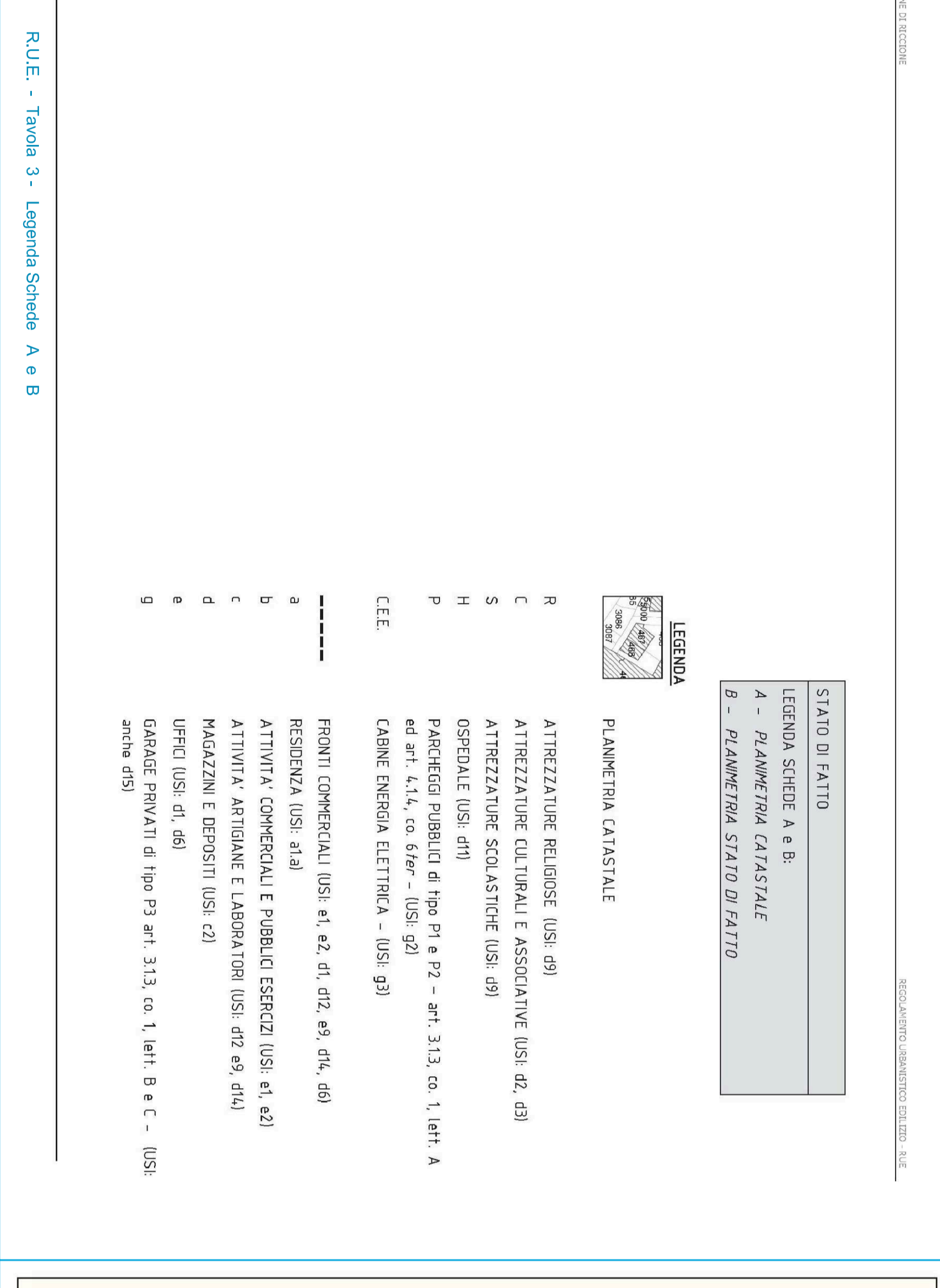
Regolamento Urbanistico Edilizio Variante 2008. Tavola 3 - Stralco. Schede centro storico - Tavola 3 - Stralco. Edificio e disciplina degli interventi. ELABORATO COORDINATO.

Ufficio di Piano, Collaborazioni Esterne, Note Tecniche in Attualazione. Elaborato coordinato con la Variante Approvata.

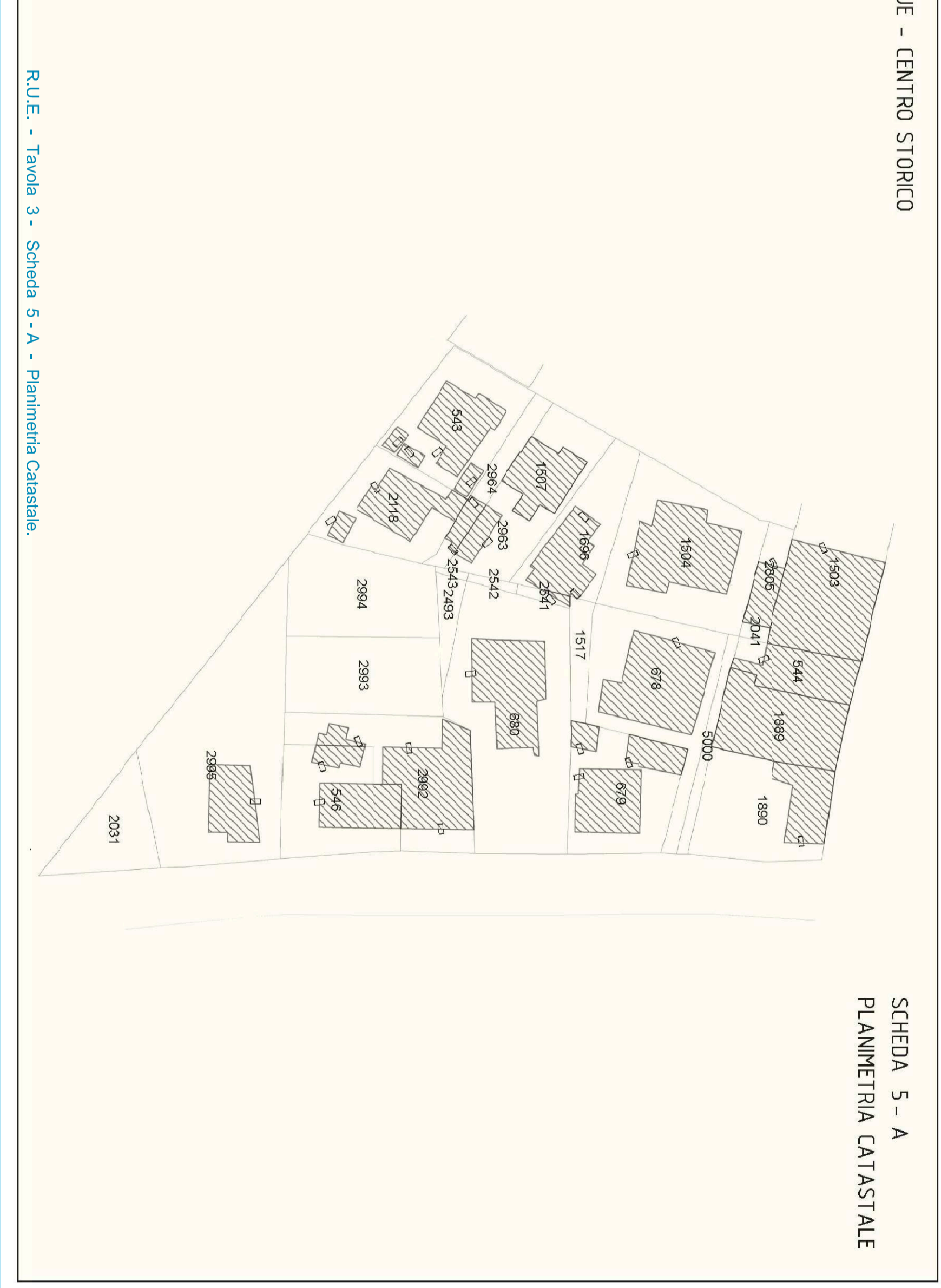
Table with 4 columns: Stato di fatto, Stato di progetto, Azione, Entrata in vigore. Rows include: 1. Stato di fatto, 2. Stato di progetto, 3. Azione, 4. Entrata in vigore.



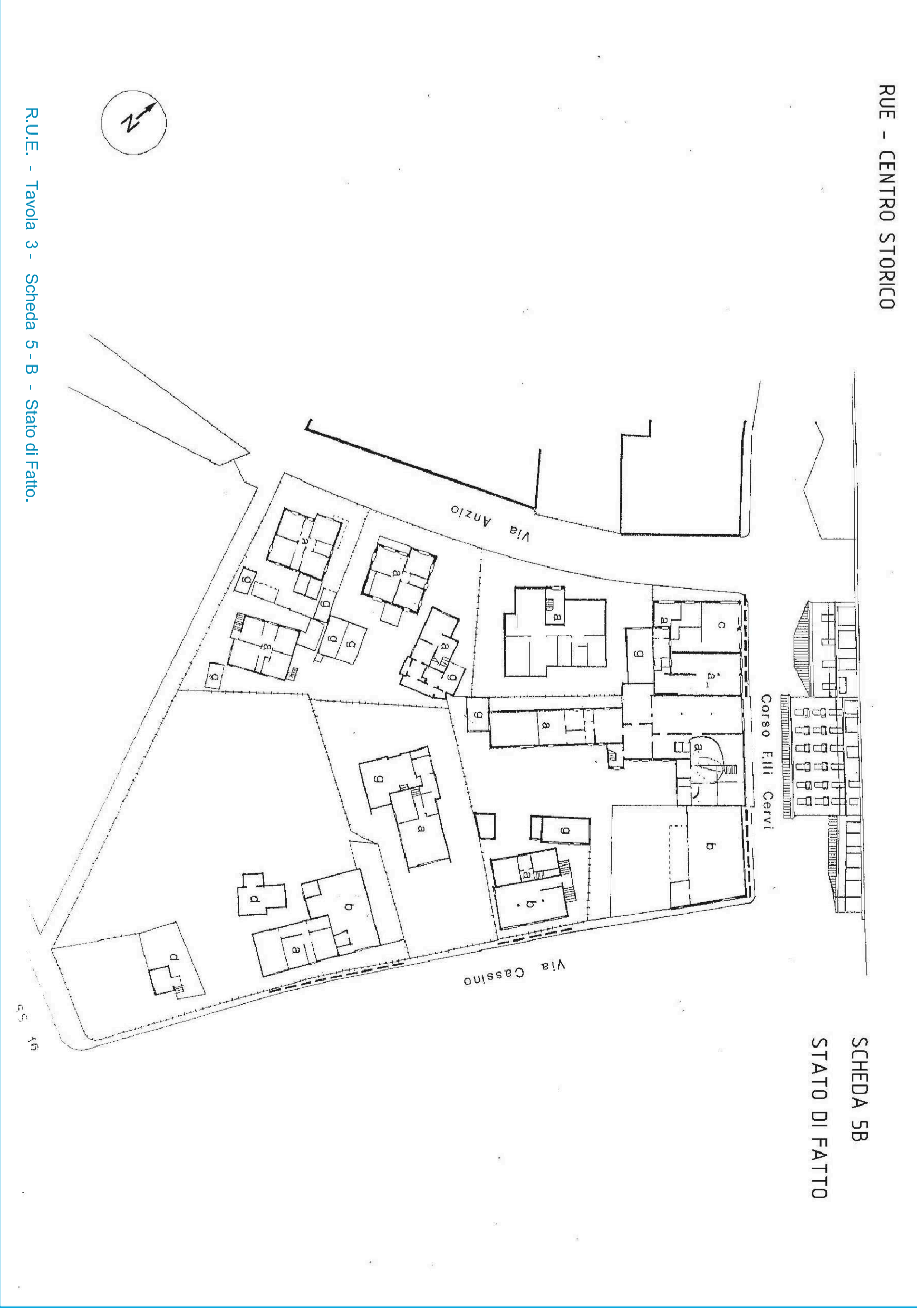
RUE - Tavola 3 - Individuazione Scheda 5.




RUE - Tavola 3 - Legenda Scheda A e B



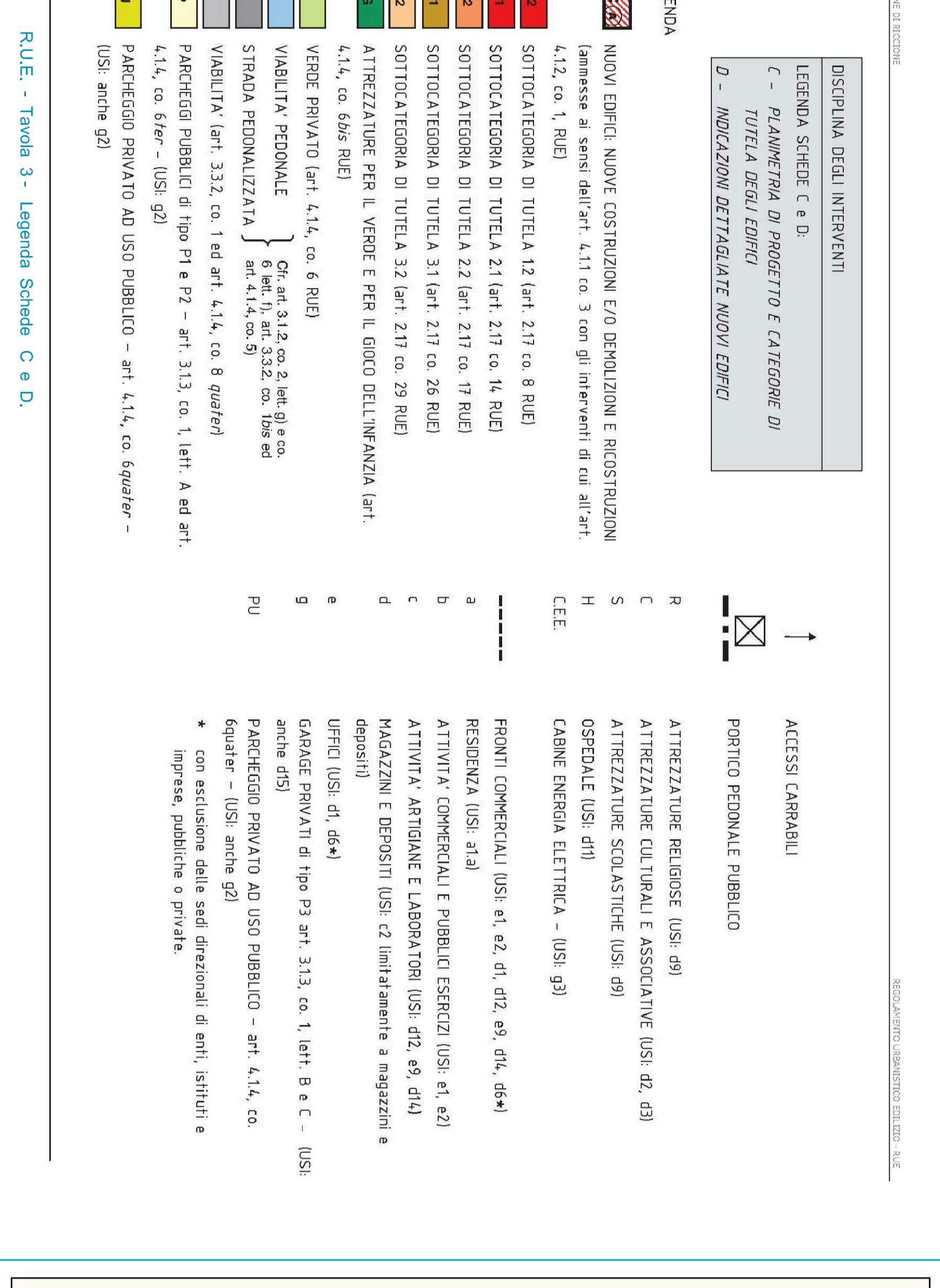
RUE - Tavola 3 - Scheda 5 - A - Pianimetria Catastale.



RUE - Tavola 3 - Scheda 5 - B - Stato di fatto.



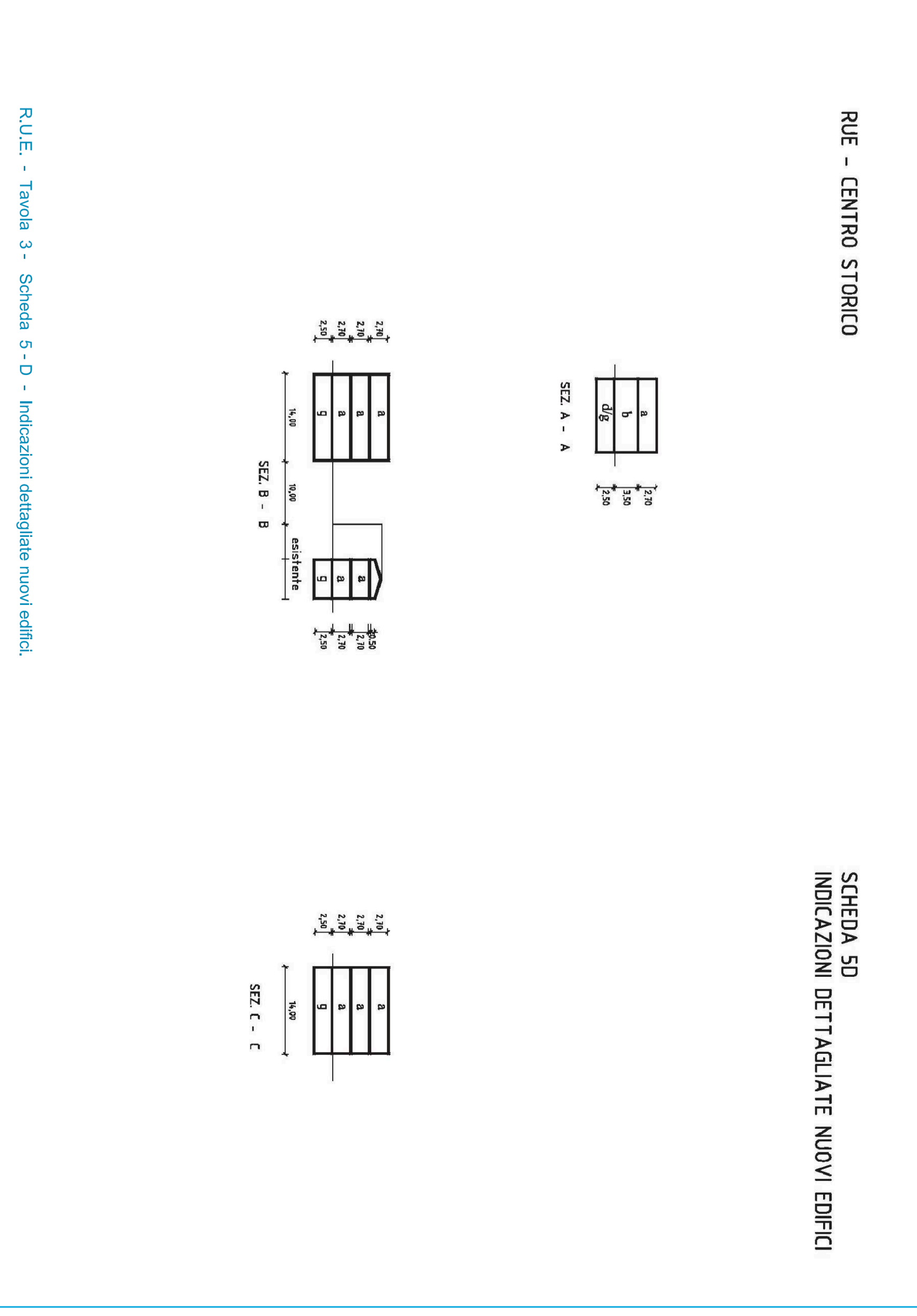
RUE - Tavola 3 - Individuazione Scheda 5.



RUE - Tavola 3 - Legenda Scheda C e D



RUE - Tavola 3 - Scheda 5 - C - Pianimetria di Progetto e Categoria di Tutela degli Edifici.



RUE - Tavola 3 - Scheda 5 - D - Individuazione dettagliate nuovi edifici.