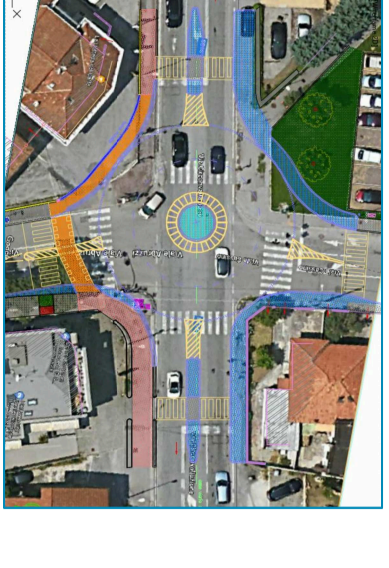


# COMUNE DI RICCIONE

PROVINCIA DI RIMINI  
SETTORE 6 LAVORI PUBBLICI - PROGETTI SPECIALI



## PROGETTO DI FATTIBILITA' TECNICO - ECONOMICA

**OPERE STRADALI - REALIZZAZIONE  
NUOVA ROTATORIA NELL' INCROCIO TRA  
VIALE CIRCONVALLAZIONE E VIALE ABRUZZI.**

**Individuazione Sito di intervento  
e Stralcio C.T.R. e P.S.C. e R.U.E.  
- Localizzazione Opera  
(art. 10 L.R. 37/2002)**

Revisioni		TAVOLA: <b>01/a</b>	
n.	Data	Descrizione revisione	SCALA: 1:2000.
1	.. / .. / ..	..	DATA: Gennaio 2024
2	.. / .. / ..	..	EMAIL: <a href="mailto:comunicazione@comunicazione.it">comunicazione@comunicazione.it</a>
3	.. / .. / ..	..	PRO: <a href="mailto:comunicazione@spgimmi.it">comunicazione@spgimmi.it</a>



Mappa Individuazione del Sito



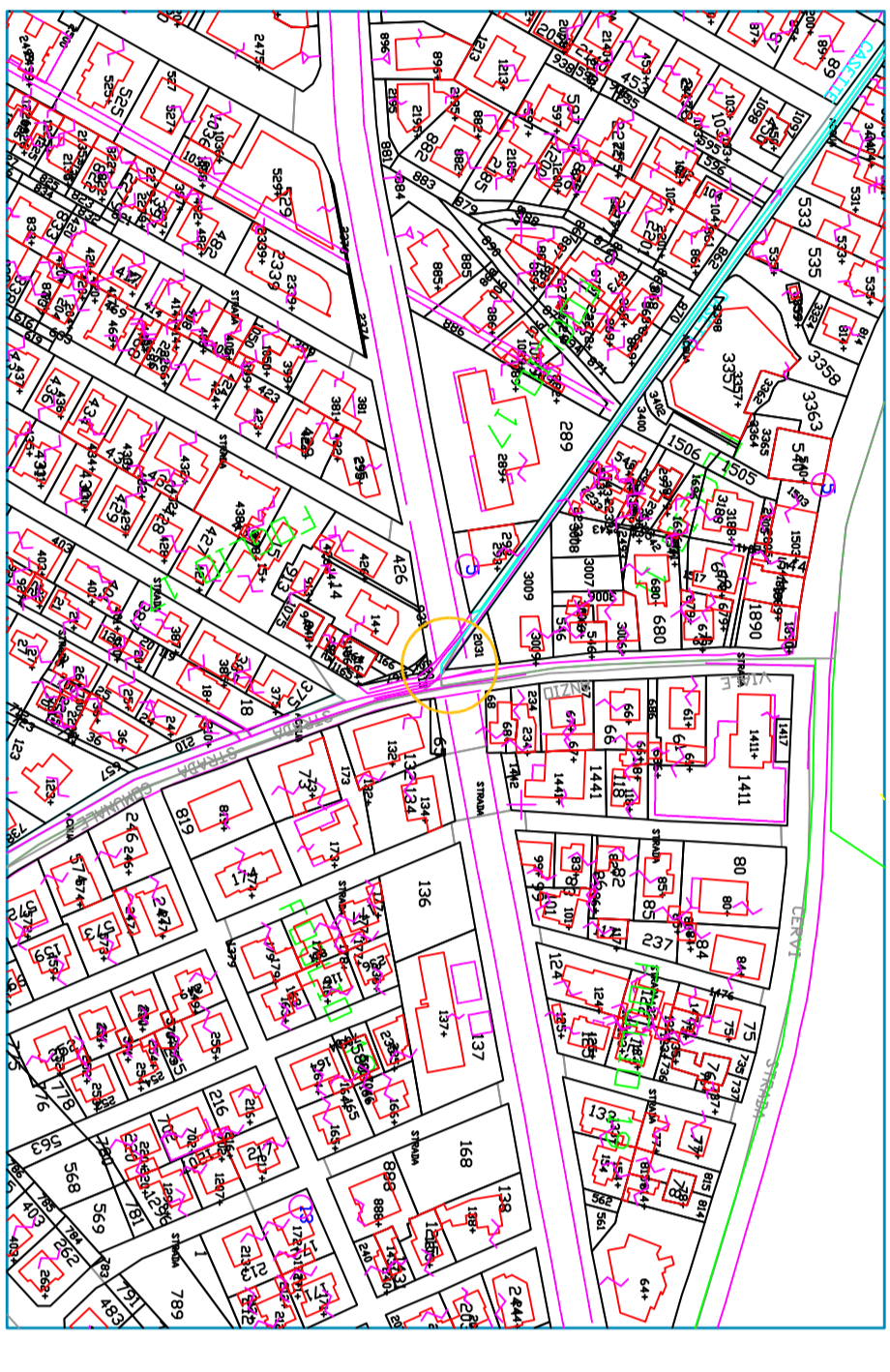
Foto aerea zona Incrocio viale Circonvallazione (SS16) e viale Abruzzi



scala 1:2000.

stralcio C.T.R. - Carta Tecnica Regionale  
Elemento n° 267041 - Riccione Marina

stralcio mappa catastale - unione Fogli 11, 17 e 19.



scala 1:2000.

Comune di Riccione  
Provincia di Rimini

SETTORE URBANISTICO ED EDILIZIA TERRANA  
**PSC**  
PIANO STRUTTURALE COMUNALE

TAVOLA 3  
AMBITI TERRITORIALI ED INDICAZIONI PROGETTUALI

**ADOZIONE:**  
D.M. n. 21.01.2007  
D.M. n. 21.01.2007

**APPROVAZIONE:**  
D.M. n. 21.01.2007  
D.M. n. 21.01.2007

Elaborato da:  
Studio di Architettura  
Biospazio Associati  
Riccione

Coordinato da:  
Studio di Architettura  
Biospazio Associati  
Riccione

Elaborato nel:  
Maggio 2007  
Scala: 1:10.000  
Ufficio di Piano

Intestazione PSC Tavola 3

Comune di Riccione  
Provincia di Rimini

SETTORE URBANISTICO ED EDILIZIA TERRANA  
**PSC**  
PIANO STRUTTURALE COMUNALE

TAVOLA 3  
AMBITI TERRITORIALI ED INDICAZIONI PROGETTUALI

**ADOZIONE:**  
D.M. n. 21.01.2007  
D.M. n. 21.01.2007

**APPROVAZIONE:**  
D.M. n. 21.01.2007  
D.M. n. 21.01.2007

Elaborato da:  
Studio di Architettura  
Biospazio Associati  
Riccione

Coordinato da:  
Studio di Architettura  
Biospazio Associati  
Riccione

Elaborato nel:  
Maggio 2007  
Scala: 1:10.000  
Ufficio di Piano

miniatura PSC Tavola 3



stralcio PSC - dettaglio Tavola 3

scala 1:2000.

**1. SISTEMA DELLA MOBILITA'**

- Strada urbana di scorrimento di tipo "D" (Via Bertinquer) e strada urbana Interquartiere di tipo "E" (SS16) esistenti
- Strada urbana di quartiere di tipo "E" esistente

**3. ARTICOLAZIONE DEL TERRITORIO AI SENSI DELLA L.R. 20/2000**

**3.1. TERRITORIO URBANIZZATO**

- Centro Storico
- Ambiti urbani consolidati prevalentemente residenziali:
- Sistema dei principali assi e polarità commerciali e terziarie

Legenda PSC delle Indicazioni Progettuali (Tav 03).

Comune di Riccione  
Provincia di Rimini

SETTORE URBANISTICO ED EDILIZIA TERRANA  
**RUE**  
REGOLAMENTO URBANISTICO EDILIZIO

TAVOLA 1  
ARTICOLAZIONE DEGLI AMBITI URBANI  
AMBITI URBANI CONSOLIDATI PREVALENTEMENTE RESIDENZIALI  
ARTICOLAZIONE URBANISTICA

QUADRO DI RIFERIMENTO

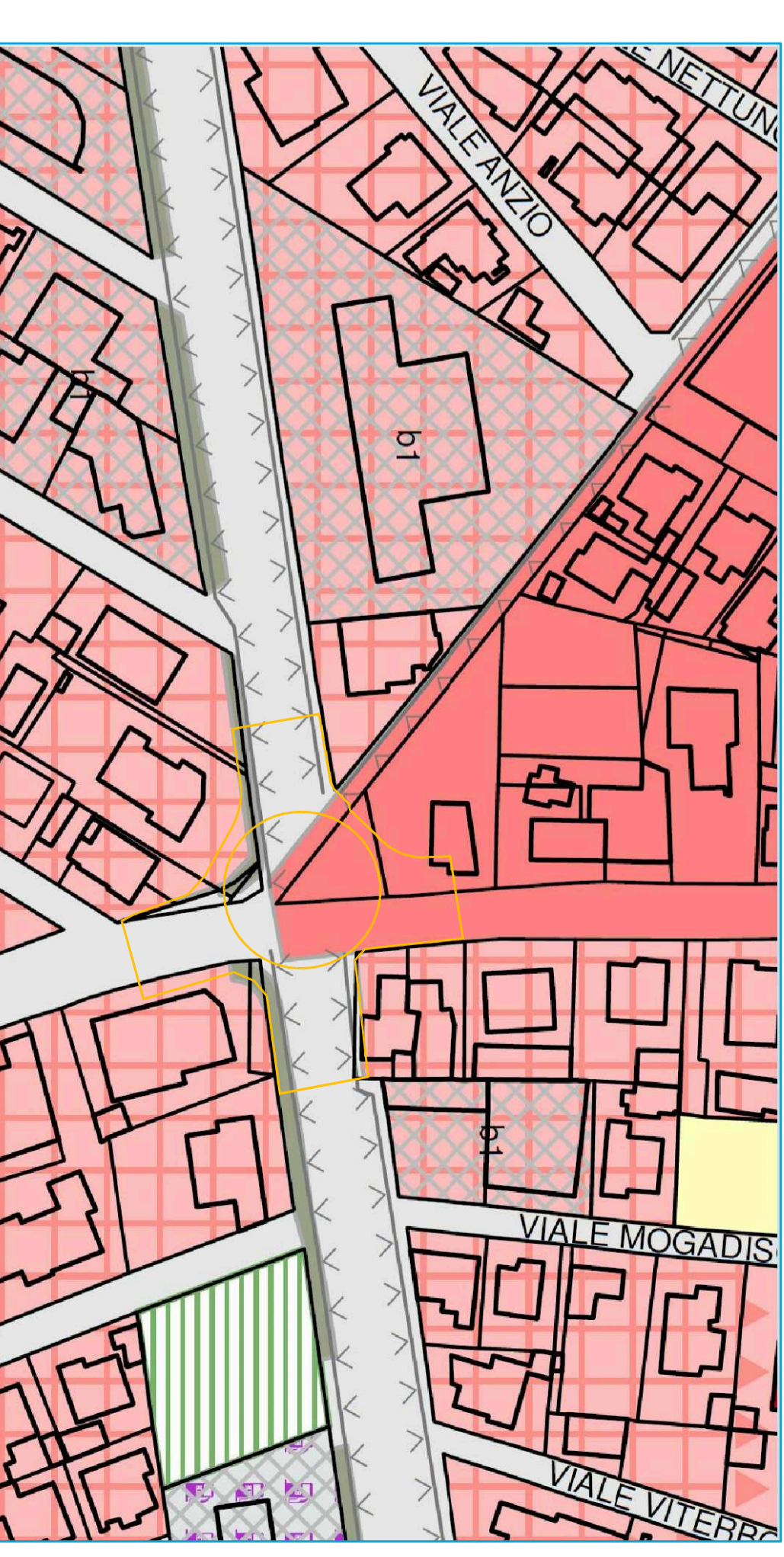
QUADRO DI RIFERIMENTO

OTTORRE 2008  
SCALA: 1:2.000  
UFFICIO DI PIANO

ADOZIONE:  
Delibera di Consiglio Comunale  
n. 20 del 20/02/2008

APPROVAZIONE:  
Delibera di Consiglio Comunale  
n. 27 del 11/08/2008

Intestazione RUE Tavola 1 - Quadro F



stralcio RUE - dettaglio Tavola 1 - Quadri F.

Comune di Riccione  
Provincia di Rimini

SETTORE URBANISTICO ED EDILIZIA TERRANA  
**RUE**  
REGOLAMENTO URBANISTICO EDILIZIO

TAVOLA 1  
ARTICOLAZIONE DEGLI AMBITI URBANI  
AMBITI URBANI CONSOLIDATI PREVALENTEMENTE RESIDENZIALI  
ARTICOLAZIONE URBANISTICA

QUADRO DI RIFERIMENTO

OTTORRE 2008  
SCALA: 1:2.000  
UFFICIO DI PIANO

ADOZIONE:  
Delibera di Consiglio Comunale  
n. 20 del 20/02/2008

APPROVAZIONE:  
Delibera di Consiglio Comunale  
n. 27 del 11/08/2008

miniatura RUE Tavola 1 - Quadro F

**CAPO 3.3 - INFRASTRUTTURE PER LA MOBILITA'**  
Disciplina delle zone destinate a sede stradale, ferroviaria e del trasporto rapido costiero.

- S.T.R. - Art. 3.3.2 - Sede stradale.
- C.I.C.L. - Art. 3.3.4 - Percorsi pedonali e piste ciclabili.

**CAPO 4.1 - CENTRO STORICO**

- S.T.O.R. - Art. 4.1.1 - Disposizioni generali.

**CAPO 4.2 - AMBITI URBANI CONSOLIDATI PREVALENTEMENTE RESIDENZIALI**  
Articolazione degli ambiti

- A.C.2 - Art. 4.2.1 comma 1 lett. b - Zone residenziali e miste, prevalentemente edificabile e ad alta densità edilizia.

FRON - Art. 4.2.1 comma 3 lett. a - Froni commerciali, ossia i fronti dei principali assi urbani ove si concentrano le funzioni commerciali e terziarie e l'animazione urbana, quali: attività commerciali pubbliche esercizi, attività terziarie e di servizio.

Legenda RUE delle indicazioni urbanistiche (Tav 01 - Legenda Tav 1).