

Comune di Riccione

Provincia di Rimini



SETTORE URBANISTICA ED EDILIZIA PRIVATA

PSC

PIANO STRUTTURALE COMUNALE

QUADRO CONOSCITIVO

Tavole C: Sistema territoriale:

TAV. C.2.1.2 - DOTAZIONI INFRASTRUTTURALI PER LA MOBILITA'

ADOZIONE:
Delibera di C.C. n. 30 del 8/04/2004


APPROVAZIONE:
Delibera di C.C. n. 34 del 23/04/2007


Il Sindaco	Daniele Imola
L'Assessore all'Urbanistica	Loretta Villa
Il Segretario Generale	Francesco Saracino
Il Dirigente	Guglielmo Zaffagnini


Marzo 2007	Scala 1:10.000	Ufficio di Piano
------------	----------------	------------------

LEGENDA


●●●●●●●● Confine comunale

 - ITINERARI INTERNAZIONALI "RETE E" - Individuazione ai sensi della Legge 29/11/1980 n° 922 (rif. Decreto Ministero LL. PP. del 28 Luglio 2000):
- Itinerario E55, coincidente, nel tratto comunale Riccionese, con il percorso dell'Autostrada A14 Bologna - Ancona

 - RETE AUTOSTRADALE E STRADALE NAZIONALE - Individuazione ai sensi dell'art. 98 del D.Lgs. n° 112 del 31/03/1998 (rif. D.Lgs. n° 461 del 29/10/1999 e s.m.):
- Rete Autostradale di interesse nazionale:
- Autostrada A14 Bologna - Ancona;

 - Rete stradale di interesse nazionale (ulteriore rif. D.P.C.M. del 21/09/2001):
- Strada Statale 16 "Adriatica";

Classificazione della rete stradale esistente, ai sensi del comma 5, dell'art. 13 e con i tipi individuati al comma 2, dell'art. 2, del D.Lgs. n° 285 del 30/04/1992 e s.m., "Nuovo Codice della Strada", effettuata dal Comune di Riccione col PGU redatto sulla base delle Direttive Ministeriali del 1995 ed adottato con atto G.M. n° 412 del 12/11/1998 ed integrata con le disposizioni (art. 53 delle N.T.A.) del vigente PTCP:


 "A" Autostrada (A14) (classificazione di competenza statale);

 "B" Strada extraurbana principale (progetto variante SS16);


 "C" Strada extraurbana secondaria;

 "D" Strada interquartiere (SS16);

 "E" Strada urbana di quartiere;

 "E" Strada urbana di quartiere (viabilità di progetto Accordo di programma TRC);

 "F" Strada locale interzonale;

 Strada locale e/o urbana;

UFFICIO DI PIANO:

- Ing. Guglielmo Zaffagnini
- Avv. Enzo Castellani
- Arch. Daniele Mazza
- Dott. Maria Grazia Giannetti
- Geom. Delmo Tentoni
- Geom. Saul Matteo Saponi

COLLABORAZIONI:

- RESTITUZIONE GRAFICA E RICERCA DATI:

- Geom. Sara Innocenti
- Ing. Emanuele Lunedei
- Arch. Annalisa Schiano

- VALSAT:

Università degli studi di Bologna - Facoltà di Ingegneria
Dipartimento di Architettura e Pianificazione Territoriale
- Prof. Piero Secondini
- Ing. Simona Tondelli

- AREA SUD E VINCOLI ARTISTICI E STORICI:

Università degli Studi di Firenze - Facoltà di Architettura
Dipartimento di Progettazione dell'Architettura
- Prof. Loris Macci

- GEOLOGO:

- Dott. Vannoni Fabio (GEOPROGET - Riccione)

- NORME TECNICHE DI ATTUAZIONE:

- Arch. Rudi Fallaci (TECNICOOP s.c.r.l. - Bologna)

