Comune di Riccione

Provincia di Rimini

SETTORE URBANISTICA ED EDILIZIA PRIVATA

PSC

PIANO STRUTTURALE COMUNALE

QUADRO CONOSCITIVO

Tavole C: Sistema territoriale:

TAV. C.1.4.1 - SISTEMA DELLE INFRASTRUTTURE PER L'URBANIZZAZIONE DEGLI INSEDIAMENTI (ESISTENTE)

ADOZIONE:	**APPROVAZIONE:**
Delibera di C.C. n. 30 del 8/04/2004	**Delibera di C.C. n. 34 del 23/04/2007**

Il Sindaco	Daniele Imola
L'Assessore all'Urbanistica	Loretta Villa
Il Segretario Generale	Francesco Saracino
Il Dirigente	Guglielmo Zaffagnini

Marzo 2007	Scala 1:10.000	Ufficio di Piano

UFFICIO DI PIANO:

- Ing. Guglielmo Zaffagnini
- Avv. Enzo Castellani
- Arch. Daniele Mazza
- Dott. Maria Grazia Giannetti
- Geom. Delmo Tentoni
- Geom. Saul Matteo Saponi

COLLABORAZIONI:

- RESTITUZIONE GRAFICA E RICERCA DATI:
  - Geom. Sara Innocenti
  - Ing. Emanuele Lunedei
  - Arch. Annalisa Schiano
- VALSAT:

  Università degli studi di Bologna - Facoltà di Ingegneria
  Dipartimento di Architettura e Pianificazione Territoriale
  - Prof. Piero Secondini
  - Ing. Simona Tondelli
- AREA SUD E VINCOLI ARTISTICI E STORICI:

  Università degli Studi di Firenze - Facoltà di Architettura
  Dipartimento di Progettazione dell'Architettura
  - Prof. Loris Macci
- GEOLOGO:
  - Dott. Vannoni Fabio (GEOPROGET - Riccione)
- NORME TECNICHE DI ATTUAZIONE:
  - Arch. Rudi Fallaci (TECNICOOP s.c.r.l. - Bologna)

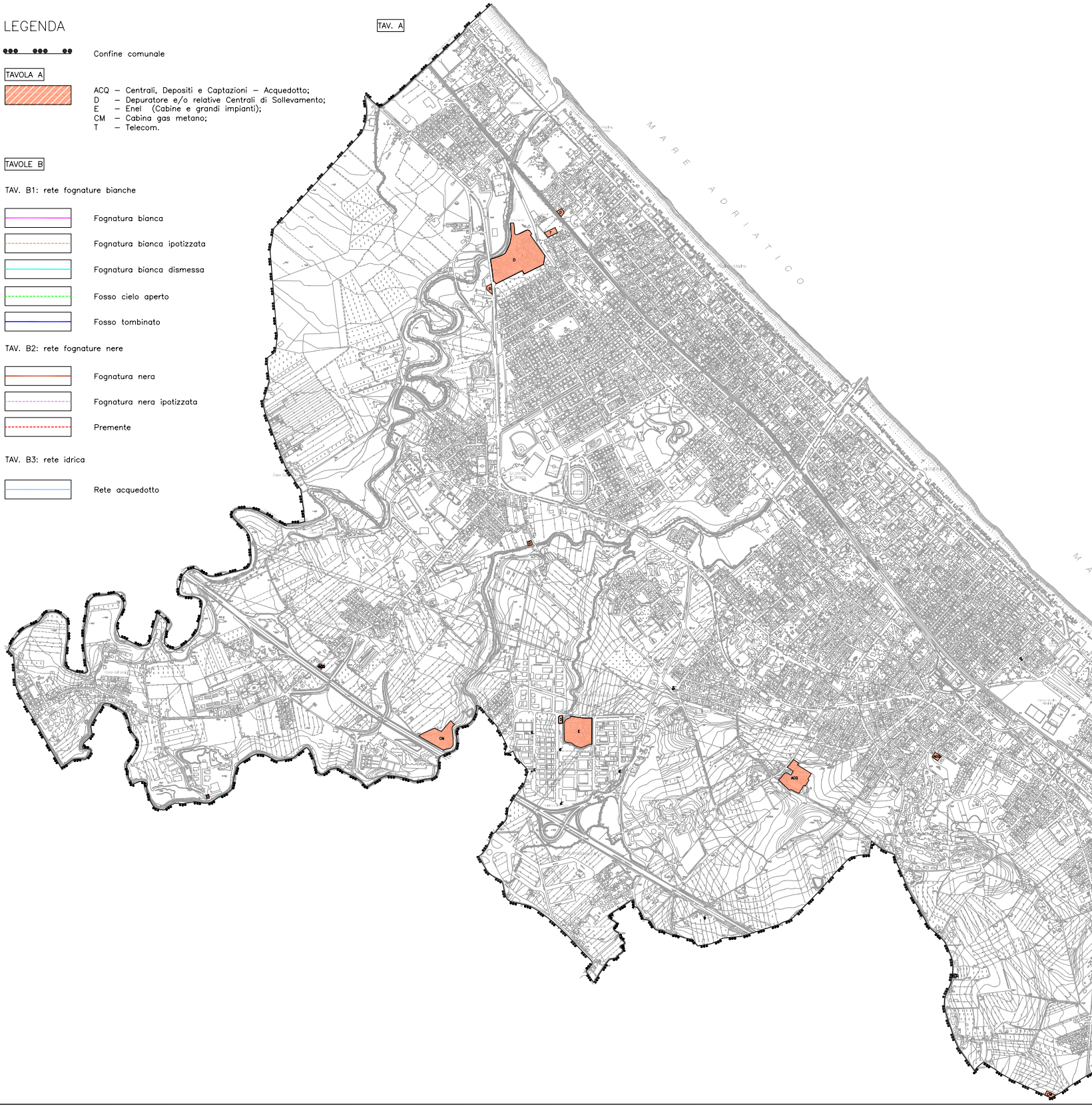

LEGENDA

●●● ●●● ●● Confine comunale

TAVOLA A

▨ ACQ – Centrali, Depositi e Captazioni – Acquedotto;
D – Depuratore e/o relative Centrali di Sollevamento;
E – Enel (Cabine e grandi impianti);
CM – Cabina gas metano;
T – Telecom.

TAVOLE B

TAV. B1: rete fognature bianche

Fognatura bianca
Fognatura bianca ipotizzata
Fognatura bianca dismessa
Fosso cielo aperto
Fosso tombinato

TAV. B2: rete fognature nere

Fognatura nera
Fognatura nera ipotizzata
Premente

TAV. B3: rete idrica

Rete acquedotto

TAV. B1

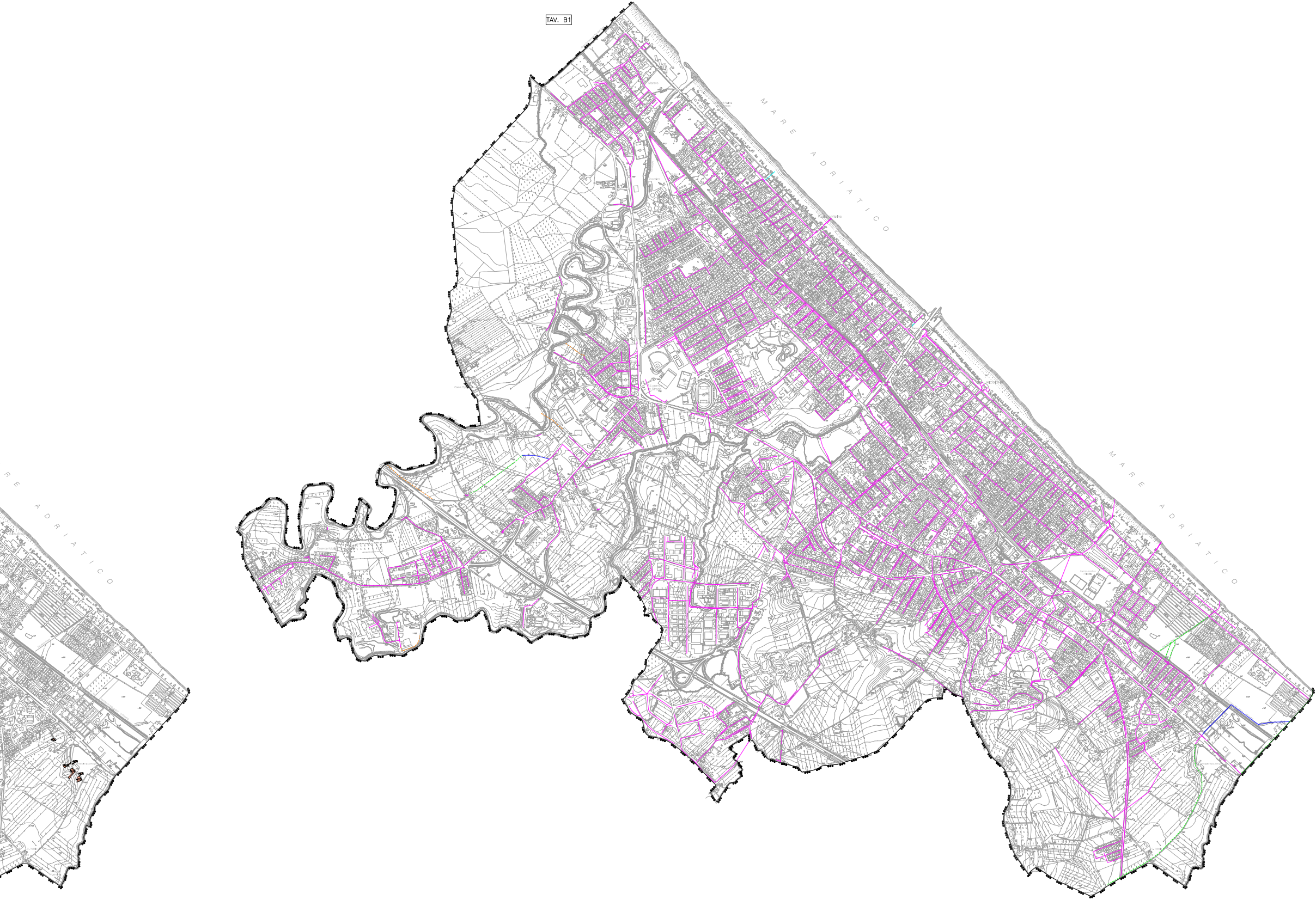

TAV. B2

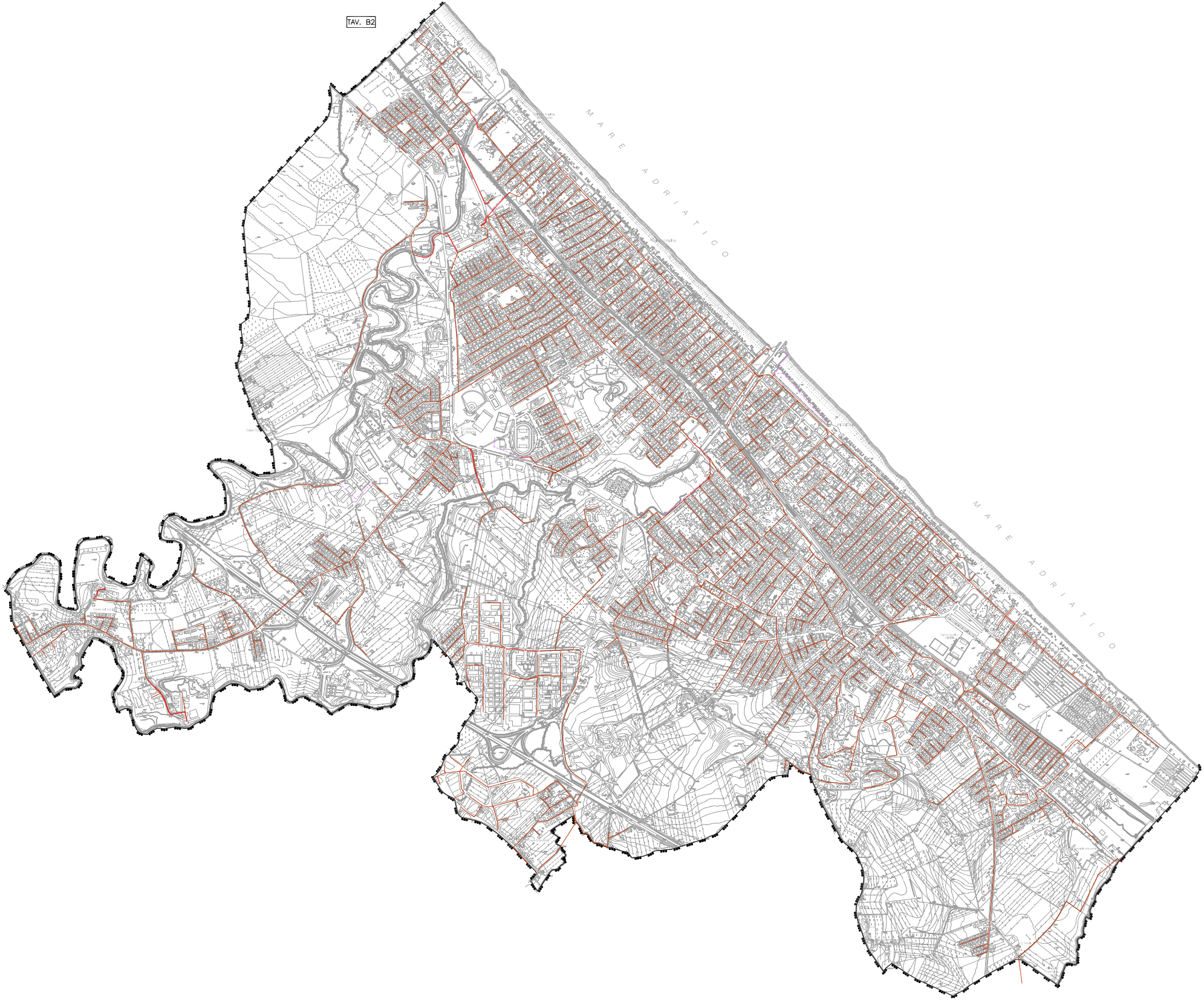

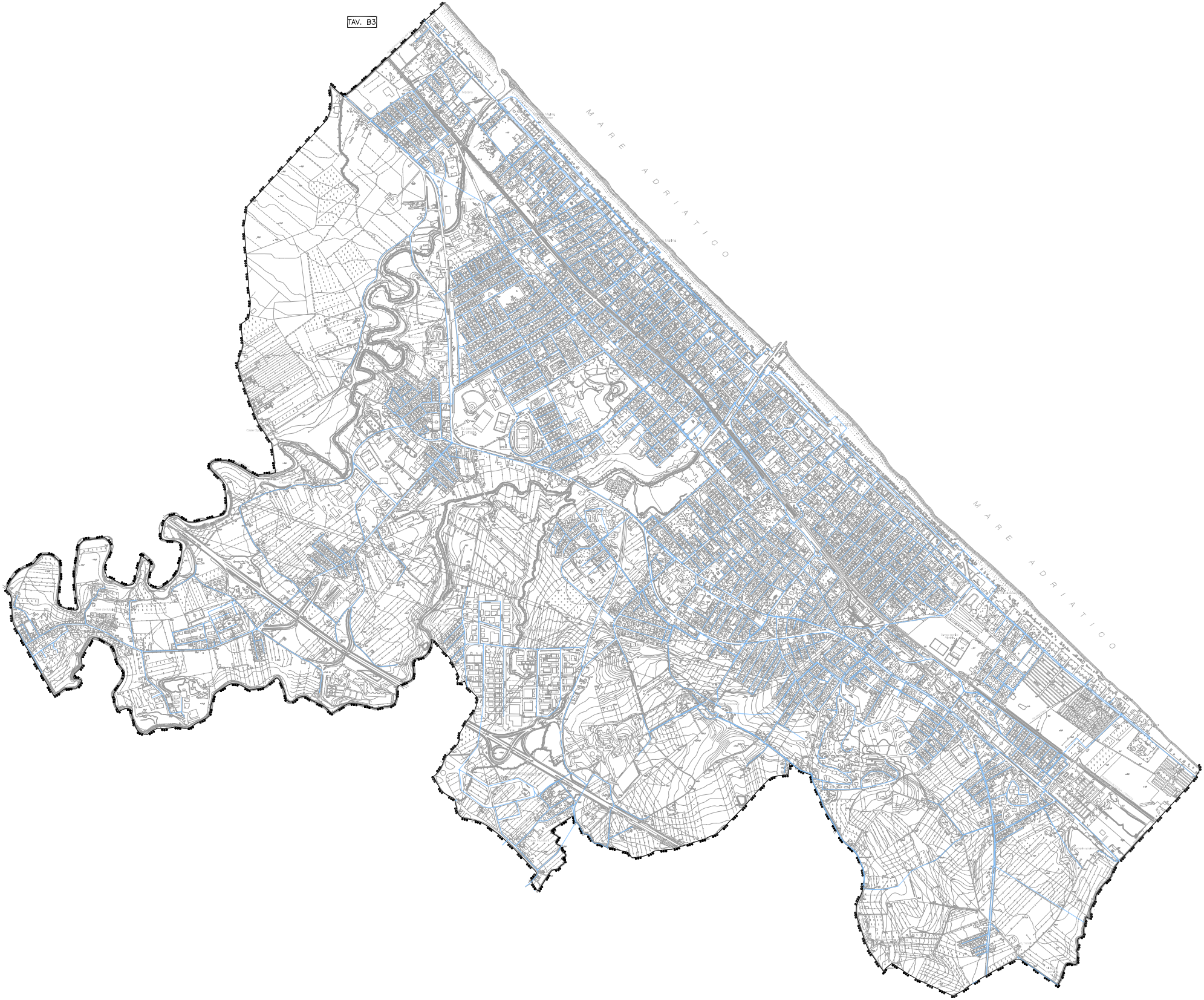TAV. B3