

Comune di Riccione

Provincia di Rimini



SETTORE URBANISTICA ED EDILIZIA PRIVATA

PSC

PIANO STRUTTURALE COMUNALE

QUADRO CONOSCITIVO

Tavole B: Sistema naturale ed ambientale:

ASSETTO E VULNERABILITA' IDROGEOLOGICA, DISSESTO IDROGEOLOGICO E RISCHIO IDRAULICO
TAV. B.11.1 - DISSESTO IDROGEOLOGICO

ADOZIONE: Delibera di C.C. n. 30 del 8/04/2004	APPROVAZIONE: Delibera di C.C. n. 34 del 23/04/2007
----------------------------------------------------------	---------------------------------------------------------------

Il Sindaco L'Assessore all'Urbanistica Il Segretario Generale Il Dirigente	Daniele Imola Loretta Villa Francesco Saracino Guglielmo Zaffagnini
-------------------------------------------------------------------------------------	------------------------------------------------------------------------------

Marzo 2007	Scala 1:10.000	Ufficio di Piano
------------	----------------	------------------

UFFICIO DI PIANO:

- Ing. Guglielmo Zaffagnini
- Avv. Enzo Castellani
- Arch. Daniele Mazza
- Dott. Maria Grazia Giannetti
- Geom. Delmo Tentoni
- Geom. Saul Matteo Saponi

COLLABORAZIONI:

- RESTITUZIONE GRAFICA E RICERCA DATI:

- Geom. Sara Innocenti
- Ing. Emanuele Lunedi
- Arch. Annalisa Schiano

- VALSAT:

Università degli studi di Bologna - Facoltà di Ingegneria
Dipartimento di Architettura e Pianificazione Territoriale

- Prof. Piero Secondini
- Ing. Simona Tondelli

- AREA SUD E VINCOLI ARTISTICI E STORICI:

Università degli Studi di Firenze - Facoltà di Architettura
Dipartimento di Progettazione dell'Architettura

- Prof. Loris Macchi

- GEOLOGO:

- Dott. Vannoni Fabio (GEOPROGET - Riccione)

- NORME TECNICHE DI ATTUAZIONE:


- Arch. Rudi Fallaci (TECNICOOP s.c.r.l. - Bologna)

REGIONE EMILIA-ROMAGNA - PROVINCIA DI RIMINI
AZIMUT
CARTA TECNICA REGIONALE NUMERICA
RILEVO AEROFOTOGRAMMETRICO ANNO 2002
Elemento: CTRN1 (escluso in data 30/12/2002) - Firma Digitale: N.1

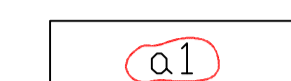
LEGENDA

●●●●●●●● Confine comunale

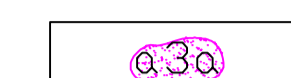
FORME DI EROSIONE PER MOVIMENTO DI MASSA:




Creep



Frana per fenomeni attivi (Cfr. art. 15, commi 1 e 3, delle N.T.A. del PTCP)



Deposito di versante - zone instabili per fenomeni quiescenti - Cfr art. 15, commi 1 e 4, delle N.T.A. del PTCP)

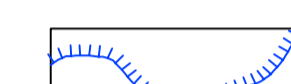


Deposito di versante - zone potenzialmente instabili - (Cfr art. 15, commi 1 e 8, delle N.T.A. del PTCP)




Area sottoposta ad interventi di consolidamento

AMBITO DI PIANURA E FLUVIALE:



Scarpata di terrazzo fluviale (orlo superiore) (art. 15 P.T.C.P.)



Alveo fluviale



Laghi o specchi d'acqua

