

Comune di Riccione
Servizio Sistema Informativo



La Carta Geografica Comunale

Riccione 27 marzo 2007

Intervento

◆ **dott. Agostino Bizzocchi**
Dirigente del Settore Risorse Umane / Organizzazione / Sistemi Informativi

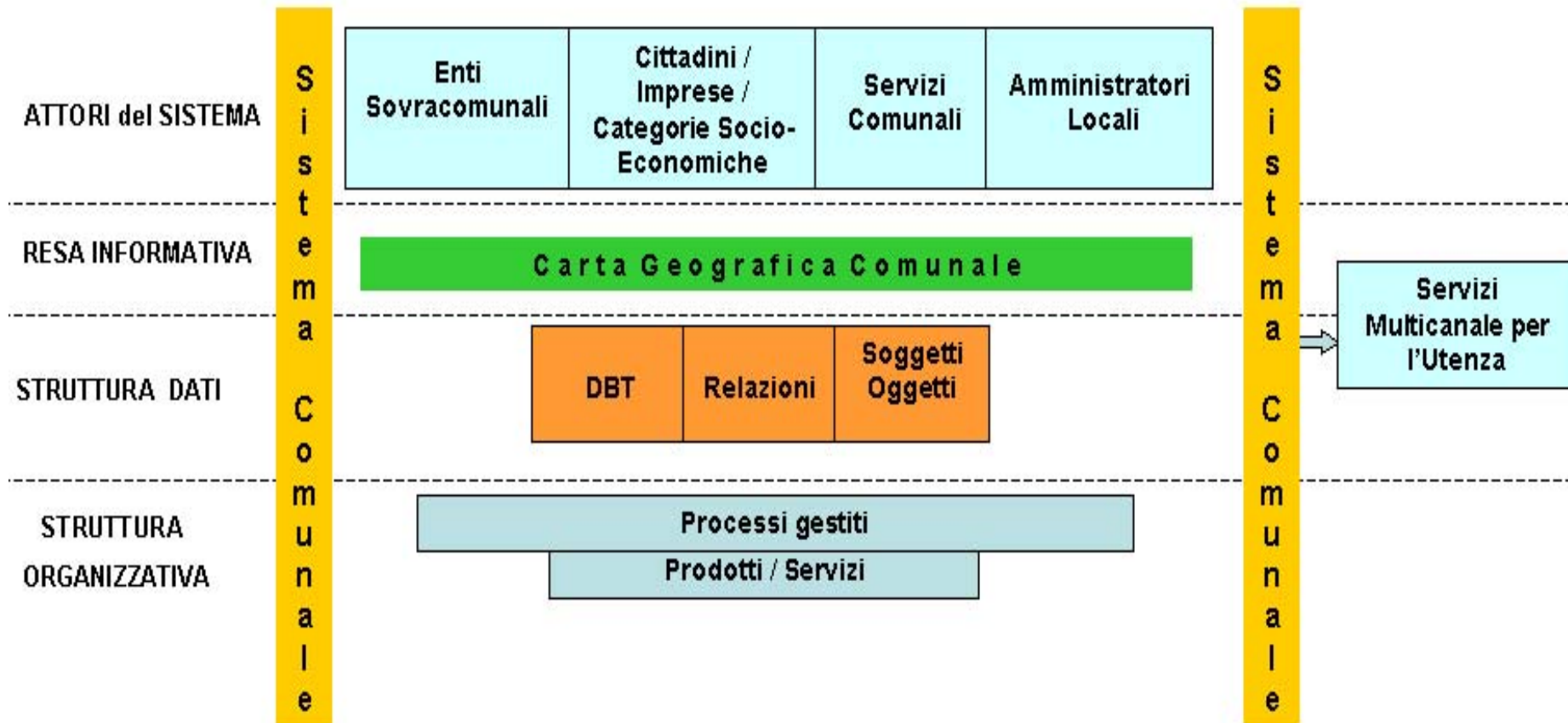
Collaborazione

rag. Marcella Iacone

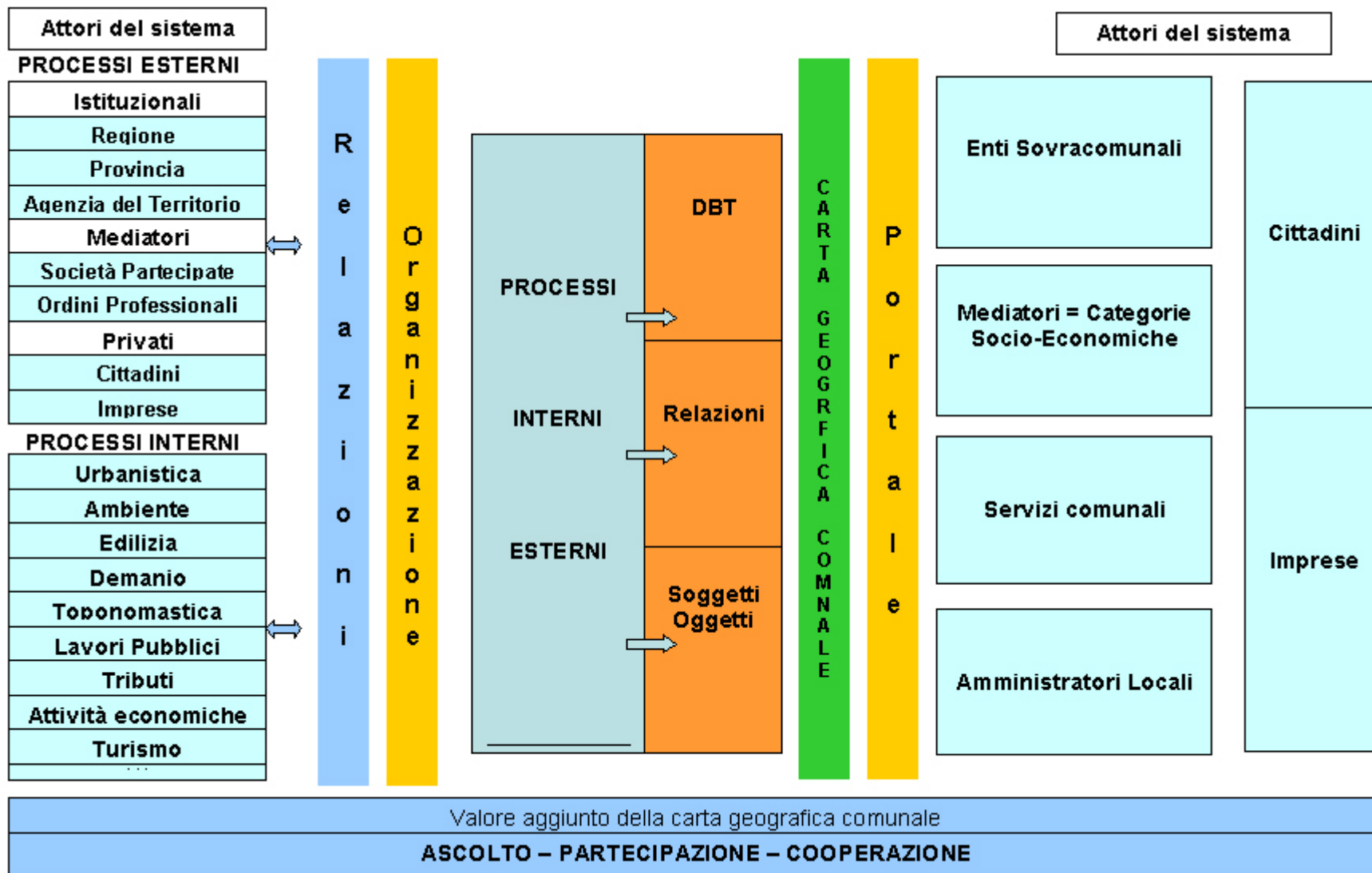
Responsabile Servizio Sistema Informativo



Sistema Organizzativo e Sistema della conoscenza geografica



Sistema Organizzativo, Sistema della conoscenza geografica e **Soggetti in relazione**




Proposta: le Fasi di attuazione

- ◆ Creazione del tavolo di lavoro a valenza istituzionale, con i mediatori e interna
- ◆ Costituzione dei *Gruppi di Progetto*
- ◆ Definizione delle regole di condivisione e cooperazione



LA CARTA GEOGRAFICA COMUNALE E' DI TUTTI

- 
- ◆ **Opportunità unica per avvicinare soggetti in relazione nel definire:**
 - le regole del rapporto di interscambio
 - le modalità di cooperazione

- 
- ◆ **Opportunità unica per ottenere informazioni di specifico interesse**

La cooperazione nel Sistema della conoscenza geografica a supporto del **Processo decisionale**



Decisioni	Obiettivi	Sviluppo	Domanda Potenziale	Contesto Esterno o Territorio	Indicatori
				Domanda Potenziale/Domande Evase	
	Mantenimento	Domanda Relativa	Processo Interno		
			Domande Pervenute/Domande Evase		

Il Comune è un sistema **APERTO**

