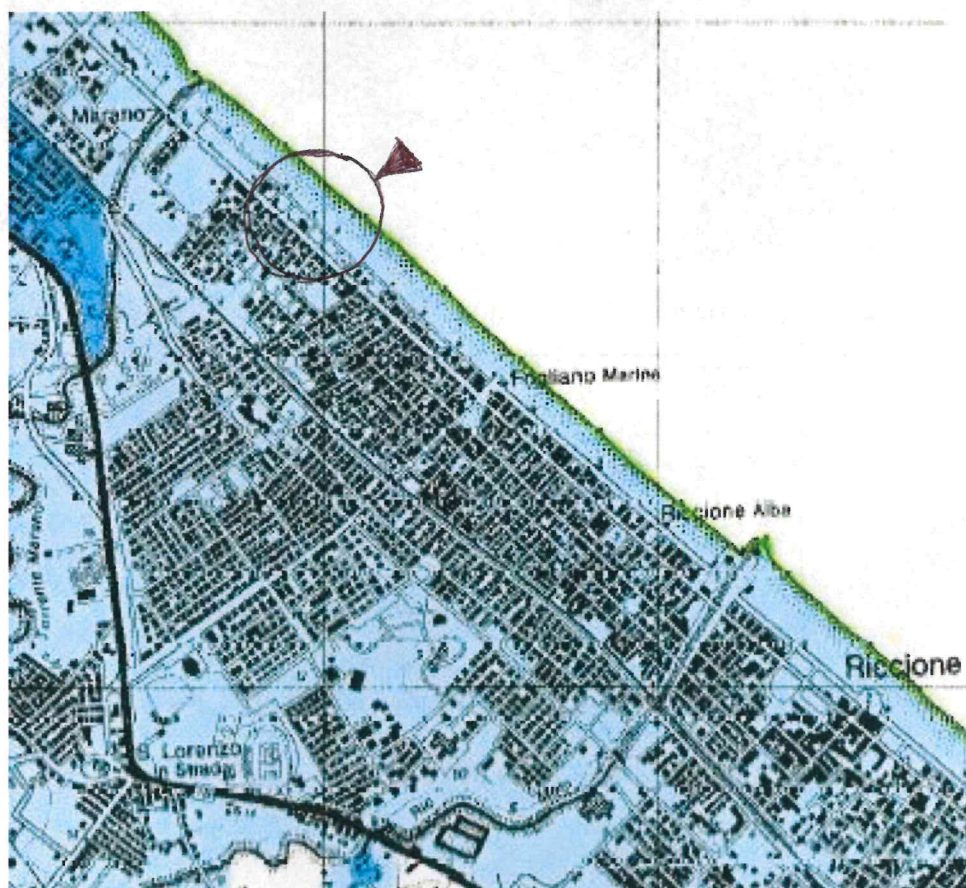


PROPOSTA DI ACCORDO OPERATIVO COSTITUENTE "MANIFESTAZIONE DI INTERESSE"- Viale D'Annunzio – Riccione -

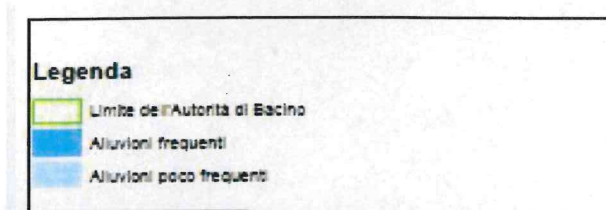
Proprietà : Sigg.ri SAVIOLI LUCIANO – SAVIOLI MAURIZIO – SAVIOLI CRISTIANO
Oggetto: **RELAZIONE AMBIENTALE**
Riccione, 17.05.2018

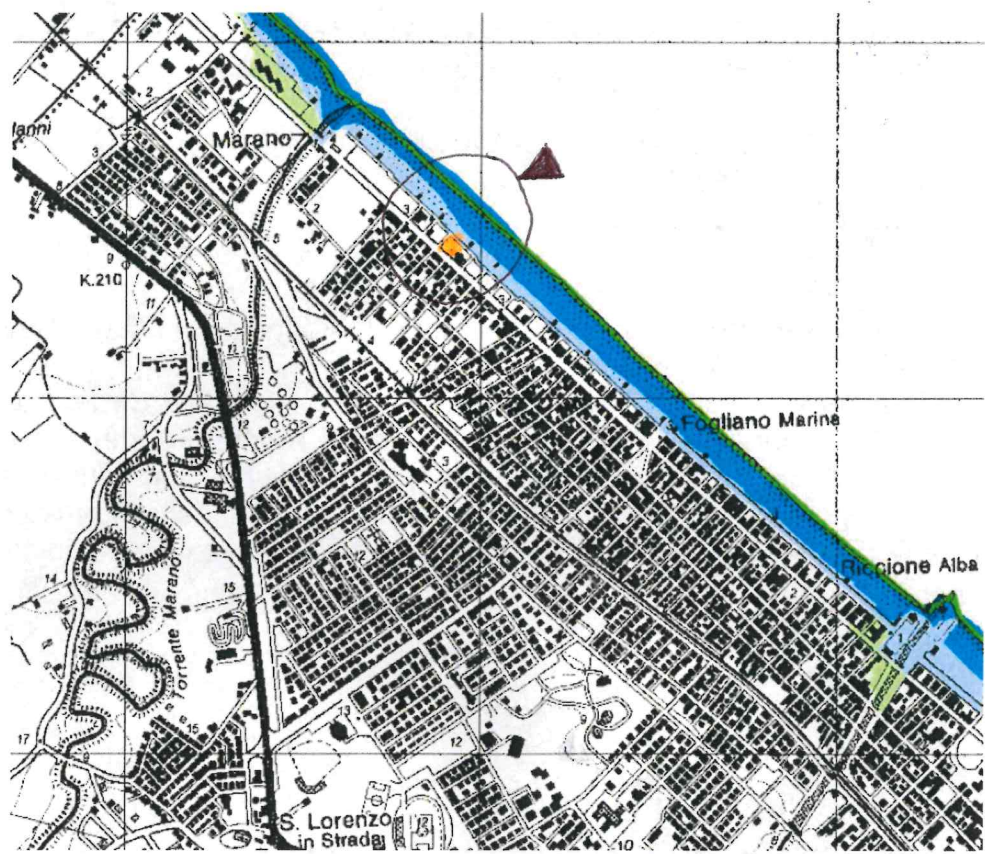
Analizzando le tavole del PAI si evince come l'area di proprietà dei Sigg.ri Savioli, distinta al Catasto al Foglio 3 mappale 1361, sia:

- Coinvolta nella Tav. 5.3 del PAI– Quadro generale del Piano Stralcio di Bacino per l'Assetto Idrogeologico-, essendo compresa all'interno del retino azzurro identificante "alluvioni poco frequenti". In fase di progettazione successiva si terrà conto di questo aspetto, soddisfacendo a quanto previsto dalla Normativa vigente.
- Non coinvolta nella Tav. 6.2 del PAI– Mappa della pericolosità per alluvione marina-.



Tav. 5.3 del PAI (Variante 2016) – Quadro generale del Piano Stralcio di Bacino per l'Assetto Idrogeologico





Tav. 6.2 del PAI (Variante 2016) – Mappa della pericolosità per alluvione marina

Legenda

- Limite dell'Autortà di Bacino
- Alluvioni frequenti (Tr=10 anni)
- Alluvioni poco frequenti (Tr=100 anni)
- Alluvioni rare (Tr=250 anni)